

# CONTRATO

IICA / INDRHI / CSU



INSTITUTO NACIONAL DE RECURSOS  
HIDRAULICOS (INDRHI)

INSTITUT  
DE COOP  
AGRI

IICA  
PM-A 1/DO  
86-009



UNIVERSIDAD DEL  
ESTADO DE COLORADO  
(CSU)

## ESTUDIOS SOBRE LA OPERACION Y SEGURIDAD DEL SISTEMA DE EMBALSES DE VALDESIA

### INFORME FINAL

PLAN DE OPERACION NORMAL PARA EL SISTEMA DE  
EMBALSES DE VALDESIA


1. RIEGO Y ENERGIA  $\frac{1}{2}$

DOCUMENTO No.

42

3/08/86

100-100000





**INFORME FINAL**

**PLAN DE OPERACION NORMAL PARA EL SISTEMA DE  
EMBALSES DE VALDESIA**

**1. RIEGO Y ENERGIA <sup>1/</sup>**

---

1/ Este documento fue elaborado por los técnicos J.W.Labadie, V.Floris, N-F Chou y J.D.Salas, Universidad del Estado de Colorado, Fort Collins, Colorado. Traducción realizada por el Dr. Agustín A. Millar, IICA.

11CA  
PH-A1/DO  
86-009

~~01003581~~

00001505

## PRESENTACION

Los estudios de Operación y Seguridad del Sistema de Embalses de Valdesia fueron ejecutados conjuntamente por el Instituto Nacional de Recursos Hidráulicos (INDRHI) de la República Dominicana, la Universidad del Estado de Colorado (CSU) y el Instituto Interamericano de Cooperación para la Agricultura (IICA) a través del Contrato IICA/INDRHI/CSU firmado el 6 de abril de 1984. Los estudios se iniciaron el 6 de agosto de 1984 y finalizaron el 31 de agosto de 1986.


Los estudios fueron financiados por el INDRHI a través del préstamo 1655-DO del Banco Mundial.

La ejecución de los estudios se desarrolló en seis áreas:

- a) Estudios Hidrológicos
- b) Operación Normal
- c) Operación de Emergencia
- d) Inspección, Mantenimiento y Seguridad de Presas
- e) Organización para la Operación del Sistema de Embalses
- f) Entrenamiento y Transferencia de Tecnología

En este documento se incluye parte del material técnico del Informe Final, el cual consta de los siguientes volúmenes:

- Resumen
- Estudios Hidrológicos
- Operación Normal
- Estudios de Operación de Crecidas
- Estudios de Inspección, Mantenimiento y Seguridad de Presas
- Organización y Funciones para la Operación del Sistema de Embalses de Valdesia.




- Transferencia de Tecnología y Capacitación.
- Plan de Operación de Emergencia para el Sistema de Embalses de Valdesía.
- Plan de Operación Normal para el Sistema de Embalses de Valdesía:  
(1) Riego y Energía, (2) Control de Crecidas.
- Manuales de Operación de Modelos Computarizados para la Operación Normal del Sistema de Embalses.
- Manual de Usuario de Modelos de Sistemas Hidrológicos.

Santo Domingo, República Dominicana  
31 de agosto de 1986

DR. JOSE D. SALAS  
Coordinador por CSU

DR. AGUSTIN A. MILLAR  
Coordinador General  
Estudios Embalse Valdesía  
(IICA)

ING. JULIO M. LLINAS  
Coordinador por INDRHI





## C O N T E N I D O

	Página
1. ESTUDIO DE OPERACION NORMAL DEL SISTEMA DE VALDESIA.....	1
2. REVISION DE LOS PROCEDIMIENTOS DE OPERACION NORMAL.....	8
3. CURVAS GUIAS PARA LA OPERACION OPTIMA MENSUAL.....	11
4. EL PROGRAMA MODSIM Y SU EJECUCION.....	11
5. PASOS EN EL ANALISIS DE LA OPERACION NORMAL SEMANAL.....	20
6. EJEMPLO DEMOSTRATIVO.....	25
7. ORGANIZACION PARA OPERACION NORMAL.....	30
ANEXO A: CARGA OPTIMA DE LAS TURBINAS PARA LA PLANTA DE VALDESIA.....	45
ANEXO B: CURVAS GUIAS PARA EL ALMACENAMIENTO OPTIMO MENSUAL PARA VALDESIA: FORMA GRAFICA.....	65
ANEXO C: CURVAS GUIAS DE ALMACENAMIENTO OPTIMO MENSUAL PARA EL EMBALSE DE VALDESIA: . FORMA TABULAR .....	90
ANEXO D: SALIDA DEL PROGRAMA MODSIM PARA EL PROBLEMA DEMOSTRATIVO.....	114



## 1. ESTUDIO DE OPERACION NORMAL DEL SISTEMA DE VALDESIA

Se condujo un análisis comprensivo de la operación del Embalse de Valdesia en la República Dominicana para condiciones de operación normal como se informó en el Volumen II: Operación Normal (Labadie et al., 1986) de los Estudios de Operación y Seguridad del Embalse de Valdesia. El énfasis se concentró en el desarrollo de estrategias integradas que incorporan el embalse e hidroeléctrica de Valdesia, el embalse Las Barias aguas abajo y los canales principales Marcos A. Cabral y Nizao-Najayo que abastecen a más de 10000 ha de área irrigada como se muestra en la Figura 1. El objetivo es producir procedimientos operacionales de carácter práctico que maximicen la producción de energía de la hidroeléctrica a largo plazo, sujeto a la satisfacción de las necesidades de riego con un riesgo mínimo. El análisis de la operación histórica del sistema revela que no se han implementado reglas consistentes de operación como indican las deficiencias significativas de riego y altas variaciones en las horas de turbinado y producción de energía.

Se seleccionó una aproximación jerárquica en la cual se desarrollaron curvas-guía para almacenamiento óptimo mensual usando programación dinámica estocástica (Programa CSUDP) y luego usadas como metas en un modelo de simulación de redes llamado MODSIM, el cual se puede usar en forma interactiva en base semanal por el personal de operaciones como soporte para las decisiones en tiempo real. La documentación completa de los Programas CSUDP y MODSIM se encuentra en el informe "Manuales de Operación de Modelos Computarizados para la Operación Normal de Sistemas de Embalses" (Labadie et al., 1986). Además, se proveen curvas-guía diarias, principalmente para la operación de energía para determinar la carga óptima de las turbinas en la planta para maximizar eficiencia.

Las metas mensuales de los caudales que entran al embalse de Valdesia y están condicionadas sobre un rango amplio de niveles de almacenamiento y caudales precedentes para cada mes. El análisis semanal puede hacer uso de caudales pronosticados, demandas de riego y necesidades de riego en tiempo real.



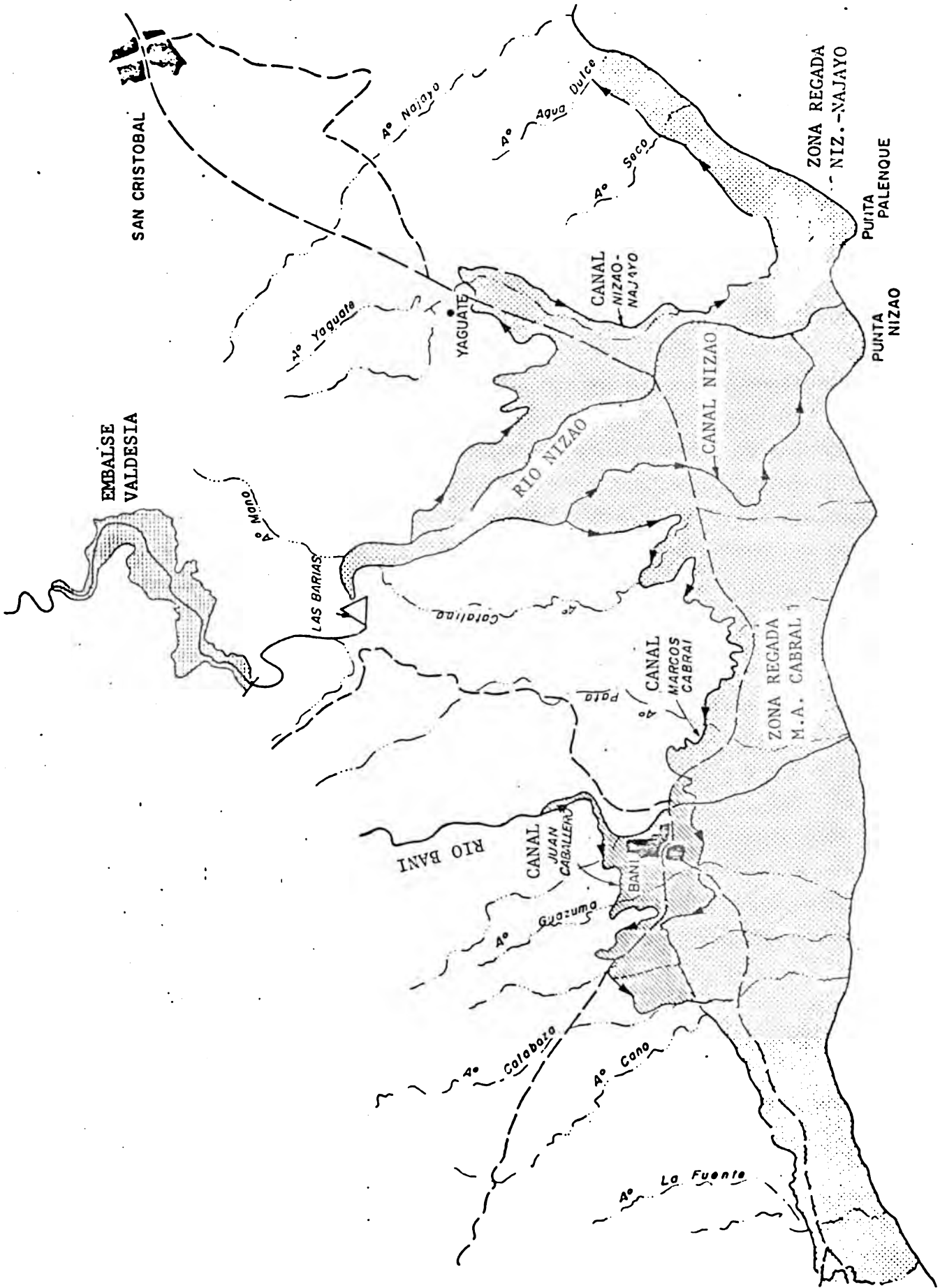



Figura 1. Sistema de Embalses de Valdesia

MAR CARIBE



La llave para una operación óptima del sistema de Valdesia está en la sincronización de los usos del sistema, para riego y energía. Esto requiere diagnósticos precisos de las necesidades reales de agua para los cultivos y estrategias operacionales que minimicen tanto la deficiencia como el mal uso. Las necesidades de agua por los cultivos son estimadas usando el método modificado de Penman. Aunque la información meteorológica fue insuficiente para el uso de este método, aún así se prefirió sobre otras técnicas. Su uso puede, también, crear ambiente para mejorar la recolección de información y su proceso. La contribución de la precipitación a los cultivos se estimó usando el método desarrollado por Morel-Seytoux y Restrepo (1985). Además de las informaciones hidrológicas, meteorológicas y agronómicas, se realizó un intento de estimativa de los costos básicos y beneficios asociados con la operación del sistema de Valdesia. Estos datos fueron empleados para definir el beneficio potencial de la mejoría de la operación del sistema de Valdesia, en contraste con las reglas históricas.

Con el objeto de ganar experiencia en el uso de los modelos para operaciones futuras, se realizaron ejercicios de calibración tanto para modelos mensuales como semanales. Para este proyecto se desarrolló una gran base de datos lo cual significó un trabajo laborioso de entrada de datos y uso de la misma para calibración y desarrollo de las reglas óptimas de operación. En la Tabla 1 se presenta una lista de la base de datos computarizada desarrollada para este estudio en la Universidad del Estado de Colorado. Los resultados de calibración fueron considerados satisfactorios para los propósitos de este proyecto y los modelos calibrados se consideran como herramientas operacionales viables para el sistema Valdesia. En el futuro y a medida que cambie la situación se deberán actualizar los parámetros y entradas del modelo.

Mediante el Programa CSUDP se desarrollaron curvas-guías óptimas mensuales para almacenamiento considerando la carga óptima de las dos turbinas de la hidroeléctrica. Es decir, para varias combinaciones discretas de carga-descarga se desarrolló un análisis de preoptimización mediante el cual se determinó como se debería cargar cada turbina con el objeto de maximizar la eficiencia global y por lo tanto la producción de energía. Esta tabla de carga óptima





Tabla 1. Resumen de la información disponible para el estudio de operación normal del Sistema de Embalses de Valdesia

Nombre Archivo	Descripción	Período	VARIABLES
POWER	Descargas horarias de energía, Valdesia R.	1976-84	Descargas ( $M^3/S$ )
NIZAO	Descargas diarias de riego, Canal Nizao-Najayo.	1976-84	Descargas ( $M^3/S$ )
CABRAL	Descargas diarias de riego, Canal M.A. Cabral	1976-84	Descargas ( $M^3/S$ )
BASEZ	Base de datos, general a nivel diario.	1976-84	Número de día Precipitación (mm), Estación Valdesia Evaporación (mm), Estación Valdesia Descarga ( $10^6 m^3$ ), Est. La Peñita Descarga ( $10^6 m^3$ ), Est. Palo de Caja Nivel de agua (MSNM), Emb. Valdesia a 18:00 horas Nivel de agua mínimo (MSNM) en Emb. Valdesia Nivel de agua máximo (MSNM) en Valdesia Caudales calculados ( $10^6 m^3$ ) a Emb. Valdesia Horas de operación de turbinas Energía (NW-hr) en Planta Valdesia Nivel de Agua (MSNM) en Las Barias Descarga a M.A.Cabral ( $10^6 m^3$ ) Descargas a Nizao-Najayo ( $10^6 m^3$ )
DAEVAP	Evaporación mensual en Elevaciones Quija-Quieta y San Cristóbal	1976-84	Evaporación (mm)



Nombre Archivo	Descripción	Período	VARIABLES
DIFE	Cambio de los niveles diarios en Valdesia (18:00 horas)	1976-84	Niveles de agua (cm)
BANI	Temperaturas diarias en Estación Baní	1976-84	Temperaturas (°C)
LLUVIA	Precipitación para Est. Baní	1976-84	Precipitación (mm)
WBAS7	Base de datos semanales	1976-84	Día de la semana de inicio Volumen de agua en Valdesia, a las 18:00 horas ( $10^6 m^3$ ). Evaporación x 0.8-precipitación (mm) Descargas Est. La Peñita ( $10^6 m^3$ ) Descargas Est. Palo de Caja ( $10^6 m^3$ ) Niveles de agua en Valdesia, 18:00 horas (MSNM) Niveles máximos de agua en Valdesia (MSNM) Caudales calculados, al Emb. Valdesia ( $10^6 m^3$ ) Descargas de Emb. Valdesia ( $10^6 m^3$ ) Potencia en Planta Valdesia (KW) Niveles de agua en Las Barrias (MSNM) Descargas de M.A. Cabral ( $10^6 m^3$ ) Descargas de Nizao-Najayo ( $10^6 m^3$ ) Número de la semana
AREA4	Area cultivada mensual para sectores 1-8 del área de riego de Nizao	1984	Area de cultivo (ha)
AREA3	Idem	1983	Area de cultivo (ha)
MG3	Caudales mensuales generados para 1100 años	-	Caudales ( $M^3/S$ )



---

Nombre Archivo	Descripción	Período	VARIABLES
TAPE6	Números generados de horas de operación de turbina para 1100 años	-	Número de horas
SCRI4	Datos meteorológicos diarios, Est. San Cristóbal	1984	Día # Temperatura (°C) Velocidad del viento (M/S) Nubosidad (octavos) Evaporación (mm) Humedad relativa (%)
SCRI3	Idem	1984	Idem

---



deberá ser útil para la operación diaria del sistema y se presenta en el Anexo A.

Con el desarrollo de las curvas-guías óptimas mensuales para almacenamiento usando el programa CSUDP, se intentó probarlas a través de la deficiencia de los riesgos a largo plazo asociados con el cumplimiento de las demandas de riego y mantenimiento de varios niveles de salidas de energía y potencia.

Se desarrolló el análisis de Monte Carlo para 400 años de información sintética generada para caudales y horas de generación de las turbinas. Esta información se introdujo en el Programa MODSIM (Simulación de redes de flujo), empleando las curvas-guías óptimas para almacenamiento generadas por el CSUDP. Las horas de generación por turbina se incluyeron en el modelo estocástico bivariado debido a su alta variabilidad y gran correlación con caudales. Los resultados fueron extremadamente promisorios para abastecimiento de riego, con riesgo virtualmente igual a cero para deficiencias de agua.

Mayores pruebas de las reglas óptimas de operación por programación dinámica se desarrollaron usando el período histórico desde el Huracán David. En este caso se usó un intervalo de tiempo semanal. Se determinó que en vez de usar horas de generación histórica, como un reflejo de la demanda de energía, era más razonable usar la salida de potencia como un medio de comparación. La razón para ello está en que el examen de las operaciones históricas del sistema revela amplias variaciones de los niveles de horas de generación de las turbinas en contraste con los niveles relativamente estables de los niveles de capacidad de potencia de alrededor de 30 MW. Esto indica que los operadores del sistema intentan estabilizar la capacidad de potencia tanto como es posible para integración en la red de distribución de potencia del país, lo cual por su vez, a menudo impone horas de generación, particularmente para períodos donde los caudales son altos y por lo tanto las descargas también son substanciales.

Los resultados de esta comparación fueron extremadamente promisorios, con las reglas óptimas de operación (programación dinámica) produciendo 23% más





más potencia y sobre 11% más de energía, sin producir deficiencias de riego. Un análisis de los excesos de los aliviaderos en Las Barías, resultante de las reglas óptimas de programación dinámica indicó que mediante el almacenamiento de algún exceso de agua sobre las curvas-guías de programación dinámica y luego liberando el agua más tarde, se podía mantener por lo menos 10% de aumento en el abastecimiento de riego con una alta confiabilidad. A partir de un análisis económico preliminar, el cual supuso que se aplicaría exceso de agua para regar más tierra a la cabeza y cola de los canales, se estimó que un retorno adicional de RD\$3.69 millones por año se podía obtener como resultado de la aplicación de las curvas-guías óptimas para almacenamiento (programación dinámica) sobre el período histórico. Sumando el beneficio estimado de aumento en la producción de energía, el beneficio total habría sido de RD\$7.93 millones por año.

## 2. REVISION DE LOS PROCEDIMIENTOS DE OPERACION NORMAL

Se usa una aproximación de descomposición temporal de las estrategias de operación normal para el sistema de Valdesia, la cual se inicia con el desarrollo de políticas óptimas de retroalimentación para cada calendario mensual para el embalse de Valdesia que maximice la producción de energía sujeta a la satisfacción de las necesidades de riego (Figura 2). Una aproximación de optimización totalmente dinámica que emplea programación dinámica estocástica (Programa CSUDP) se utiliza a nivel mensual, la cual requiere de las siguientes informaciones de entrada:

1. Probabilidades de transición mes a mes que describen las características estocásticas de los caudales del río Nizao al Embalse Valdesia. Puesto que los caudales son altamente aleatorios, se necesita una alternativa estocástica explícita para desarrollar reglas operacionales que maximicen el uso beneficioso a largo plazo del sistema.



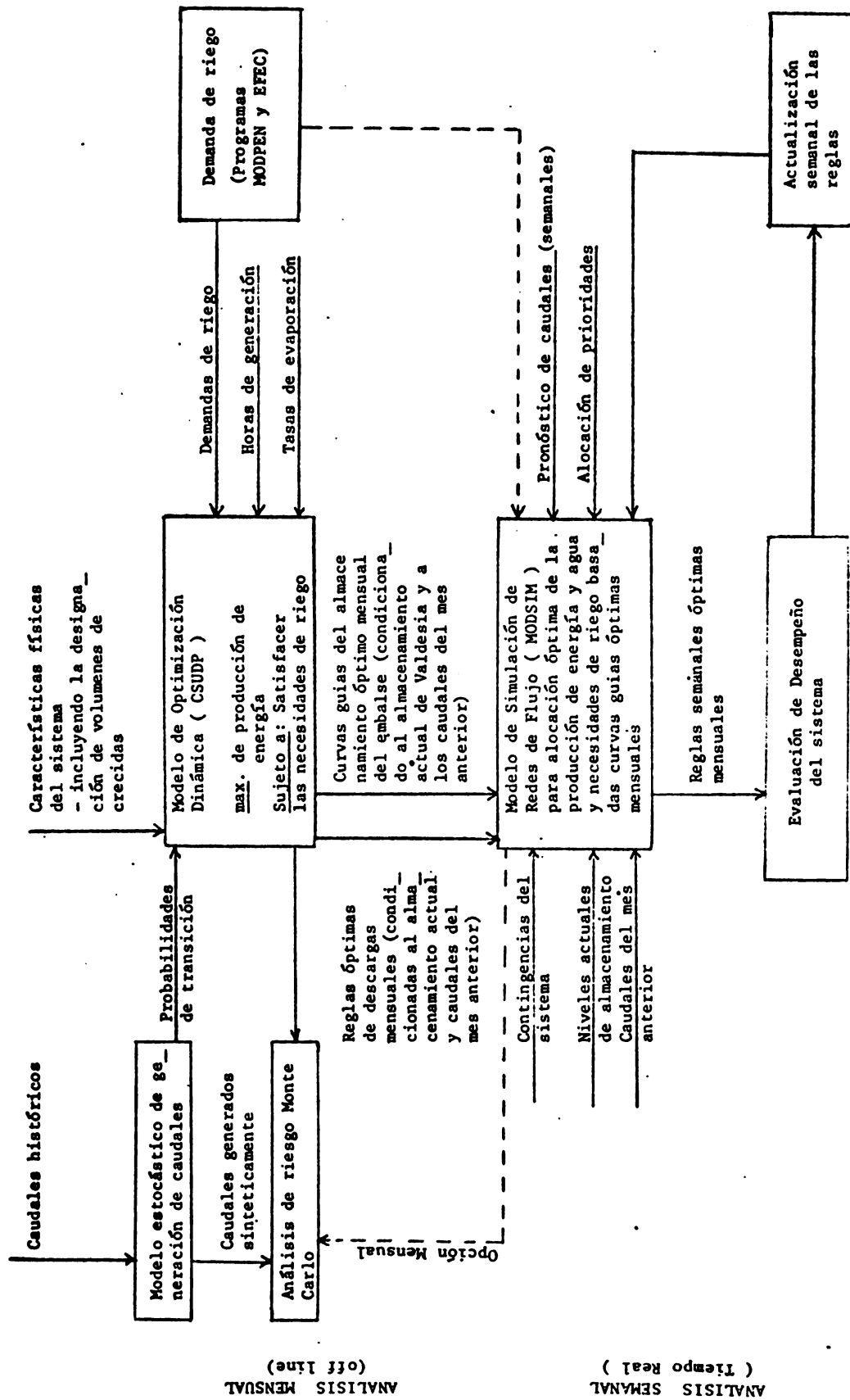


Figura 2. Aproximación jerárquica para el óptimo desarrollo de las reglas de operación normal.



2. Horas de producción hidroeléctrica, lo cual ha sido altamente aleatorio en el pasado debido a: períodos variables de los picos diarios de carga y uso del sistema para carga de base, como necesidad debida a las deficiencias o fallas en varias partes de la red de potencia de República Dominicana.
3. Características físicas del sistema, incluyendo características de la planta hidroeléctrica, capacidades del embalse, tablas de área superficial-carga-capacidad, etc.
4. Demandas de riego estimadas usando el modelo modificado de Penman.

Se espera que la optimización por programación dinámica necesite sólo de corridas adicionales si llega a ser evidente que los valores actuales de uno o mas de las informaciones de entrada, antes mencionadas, no son válidas o necesitan ajuste. Las reglas operacionales generadas por la optimización especifican niveles de almacenamiento óptimos al fin de mes, condicionados a los niveles iniciales de almacenamiento y períodos previos de caudales para considerar la persistencia de caudales mensuales sucesivos. Estos tipos de reglas de retroalimentación son esenciales debido a que representan líneas-guías óptimas para una gran variedad de almacenamiento y condiciones de caudales que pueden existir en cualquier tiempo, mas que una regla óptima inflexible de circuito abierto.

Luego, las curvas guías óptimas de los análisis mensuales se pueden utilizar para la operación mensual en tiempo real del sistema. Se emplea una red detallada del modelo de simulación (Programa MODSIM) para determinar la alocaión óptima de agua en el sistema de Valdesia para la hidroeléctrica y los varios sectores de riego del sistema, mientras se intentaba de cumplir con las líneas-guías mensuales. El procedimiento permite la oportunidad de incluir información de pronóstico de caudales a nivel semanal. Estos pronósticos se pueden actualizar en base semanal y correr el modelo para acomodar las condiciones cambiantes así como se monitorea el desempeño del sistema. La meta



es que el modelo de simulación de redes llegue a ser una herramienta operacional en tiempo real que sea manejable y fácil de usar por los operadores del sistema. Las curvas-guías y modelos de computador son definidos como mecanismos de soporte solo para los operadores del sistema. El uso de metas semanales y mensuales permiten flexibilidad en las operaciones diarias. Ellas son consideradas como metas solamente y los operadores son libres para desviarse de las mismas como sea necesario y de acuerdo con la experiencia.

### 3. CURVAS GUIAS PARA LA OPERACION OPTIMA MENSUAL

Las reglas de operación normal para este sistema son diseñadas para guiar la operación del Embalse Valdesia para cumplir con los objetivos de abastecimiento de agua y energía. Sin considerar el control de retroalimentación en tiempo real, generalmente se desarrolla un conjunto de curvas guías para operar durante la vida del embalse. En vez de generar curvas simples de reglas operacionales, este estudio llega a una etapa mas avanzada con la incorporación de las condiciones hidrológicas actuales (caudal del mes anterior) y el rango completo de posibles inicios de niveles de almacenamiento en el embalse en las líneas guías de operación normal.

Con el propósito de flexibilizar la operación, se desarrolló una familia de curvas metas de operación de almacenamiento condicionadas sobre niveles discretos de caudales previos de Valdesia del análisis de programación dinámica estocástica usando el Programa CSUDP. La regla operacional óptima correspondiente (estacionaria) se muestran en el Anexo B. Los valores tabulados correspondientes a estas reglas operacionales se presentan en el Anexo C, si se consideran conveniente utilizar.

### 4. EL PROGRAMA MODSIM Y SU EJECUCION

Las reglas operacionales óptimas de la programación dinámica se introducen en el Programa MODSIM para desarrollar estrategias operacionales semanales en





tiempo real para el sistema de Valdesia. Las reglas operacionales de programación dinámica definen curvas-guías mensuales de almacenamiento, las cuales son interpladas en niveles semanales. Aplicando la estrategia jerárquica mostrada en la Figura 2, se pueden introducir en el MODSIM los valores pronosticados de caudales, demandas de riego y necesidades de energía, y luego actualizarlos en base semanal.

La Figura 3 muestra la configuración de nudos para uso en tiempo real semanal en el Programa MODSIM. Esto incluye cada sector de riego para los cuales se preparan las estimaciones de demandas de riego.

En la Figura 4 se muestra la parte de impresión "echo" del archivo de datos de entrada ORGANIZ para la configuración mostrada en la Figura 3. La mayoría de las informaciones en este archivo se relacionan con las características físicas que no cambian del sistema, aunque se requieren algunos cambios. Obsérvese que la capacidad de Las Barias se fijó en 3 millones de metros cúbicos (ó  $3000 \times 10^3 \text{ m}^3$ ), lo cual es menor que la capacidad de 6.05 millones de metros cúbicos empleada durante la calibración del modelo. Se usa este nivel en consideración a que representa la capacidad efectiva de conservación del embalse, arriba de la cual hay peligro de vertir al río Nizao. En base semanal, los volúmenes iniciales de almacenamiento para Valdesia y Las Barias tienen que ser cambiados en este archivo, ya que ellos cambian semana por semana. Una explicación completa de como hacer esto se incluye en este Manual.

Las capacidades de conexión (link capacities) en el Canal se basan en la capacidad máxima del canal en la cabecera del canal principal. La razón para ello está en que en lugar de introducir pérdidas en el canal para cada canal considerado en el Programa MODSIM, se ajustaron las demandas de riego para cada sector para considerar el agua requerida en la cabecera del canal para satisfacer las necesidades de agua por los cultivos en ese sector, y todas las pérdidas intermedias e ineficiencias de aplicación. Trabajos futuros pueden emplear necesidades reales de los cultivos como demandas en el Programa MODSIM y luego incluir directamente los coeficientes de pérdidas en el canal



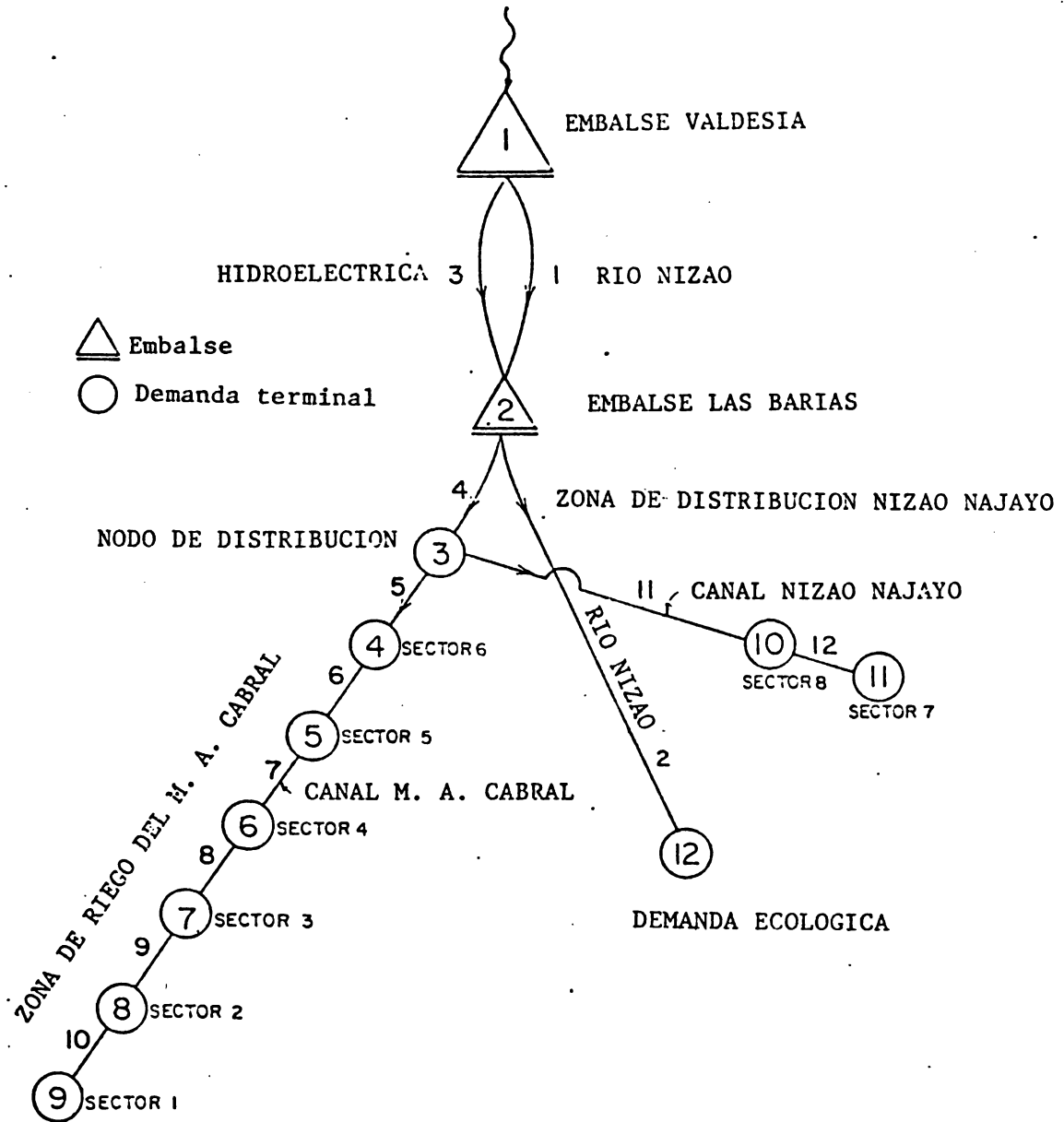


Figura 3. Configuración de Nodo-Conexión para el Sistema de Valdesia para operación semanal en tiempo real.



Figura 4. Impresión "echo" del archivo de datos de entrada, llamado ORGANIZ, para el MODSIM.

```

*****
*
*           Program MODSIMX   River Basin Simulation Package
*           Colorado State University   CSU
*           Version: Valdesia.ia   IBM/PC-XT   December 13, 1985
*
*****
    
```

```

Control Options : DATA is Quarter-Week basis
                  Metric UNIT is used
                  Storage PRIORITY is same for each Week in a Quarter
                  Full OUTPUT for result of reservoir analysis
                  PLOT of reservoir and/or linkage is requested
    
```

VALDESIA TEST, WEEKLY BASIS, 8 IRRIGATION SECTORS, STARTED 04/10/09

```

                Number of Nodes = 12
                Number of Links = 12
                The Quarter Operation Starts = 40
                Number of Demand Nodes = 9
                Yield Node = 0
                Number of Reservoirs = 2
                Number of River Reaches = 2
                Number of Quarters to Simulate = 1
                Number of Spill Nodes = 2
                Number of Import Nodes = 0
    
```

Node	Name	Capacities			Quarterly Demand
		Maximum	Minimum	Beginning	
1	VALDESIA	153000	35000	93000	0
2	LAS BARI	3000	240	3000	0
3	DISTRIB	0	0	0	0
4	SECTOR06	0	0	0	0
5	SECTOR05	0	0	0	0
6	SECTOR04	0	0	0	0
7	SECTOR03	0	0	0	0
8	SECTOR02	0	0	0	0
9	SECTOR01	0	0	0	0
10	SECTOR08	0	0	0	0
11	SECTOR07	0	0	0	0
12	ECCOLOGIC	0	0	0	0

1  
2  
3  
4  
5  
6  
7  
8  
9  
10  
11  
12  
13  
14  
15  
16  
17  
18  
19  
20  
21  
22  
23  
24  
25  
26  
27  
28  
29  
30  
31  
32  
33  
34  
35  
36  
37  
38  
39  
40  
41  
42  
43  
44  
45  
46  
47  
48  
49  
50  
51  
52  
53  
54  
55  
56  
57  
58  
59  
60  
61  
62  
63  
64  
65  
66  
67  
68  
69  
70  
71  
72  
73  
74  
75  
76  
77  
78  
79  
80  
81  
82  
83  
84  
85  
86  
87  
88  
89  
90  
91  
92  
93  
94  
95  
96  
97  
98  
99  
100

Figura 4.(continuación)

## Power Efficiency Table :

Head\Release	0	12096	30240	36288	39312	42336	45360	48384	54432
60	.0000	.6442	.6893	.7085	.7190	.7181	.7133	.7046	.6797
64	.0000	.6346	.6854	.7190	.7344	.7334	.7296	.7219	.6970
67	.0000	.6346	.6893	.7258	.7373	.7430	.7440	.7411	.7430
71	.0000	.6202	.6893	.7354	.7507	.7565	.7498	.7478	.7248
74	.0000	.6144	.6874	.7402	.7526	.7632	.7613	.7574	.7315
77	.0000	.6288	.6912	.7373	.7507	.7584	.7594	.7565	.7373
80	.0000	.6422	.7037	.7421	.7526	.7622	.7670	.7613	.7334

## Reservoir 2

Point	Area	Capacity	Head
1	0	0	69
2	52	50	70
3	190	240	72
4	310	450	73
5	460	800	74
6	640	1400	75
7	805	2100	76
8	910	3000	77
9	1000	4000	78
10	1140	6050	80

Constant Power Efficiency = .0000

## Groundwater Specifications

Node	Specific Yield	Transmissivity	Infiltration Rate	Distance to Main Channel
1	.0000	.0000	.0000	.0000
2	.0000	.0000	.0000	.0000
3	.0000	.0000	.0000	.0000
4	.0000	.0000	.0000	.0000
5	.0000	.0000	.0000	.0000
6	.0000	.0000	.0000	.0000
7	.0000	.0000	.0000	.0000
8	.0000	.0000	.0000	.0000
9	.0000	.0000	.0000	.0000
10	.0000	.0000	.0000	.0000
11	.0000	.0000	.0000	.0000
12	.0000	.0000	.0000	.0000

Node	Pumping Capacity	Pumping Rank	Depletion Node	Return Node
1	0	0	0	0
2	0	0	0	0
3	0	0	0	0
4	0	0	0	0
5	0	0	0	0
6	0	0	0	0
7	0	0	0	0
8	0	0	0	0
9	0	0	0	0
10	0	0	0	0
11	0	0	0	0
12	0	0	0	0





Figura 4 (continuación)

Node 9

Quarter	Rank	(Demand is Read via Data File)
1	10	

Node 10

Quarter	Rank	(Demand is Read via Data File)
1	10	

Node 11

Quarter	Rank	(Demand is Read via Data File)
1	10	

Node 12

Quarter	Rank	(Demand is Read via Data File)
1	99	

## Reservoir Desired Storage Levels and Ranks

Reservoir 1

Quarter	Rank	Weekly Distribution											
		1	2	3	4	5	6	7	8	9	10	11	12
1	40	.627	.647	.667	.680	.686	.693	.699	.677	.679	.659	.699	.699

Reservoir 2

Quarter	Rank	Weekly Distribution											
		1	2	3	4	5	6	7	8	9	10	11	12
1	50	1.000	1.000	1.000	1.000	1.000	1.000	1.000	1.000	1.000	1.000	1.000	1.000

## Reservoir Area-Capacity-Head Table and Power Efficiency:

Reservoir 1

Point	Area	Capacity	Head
1	38	0	25
2	150	0	30
3	324	0	35
4	871	0	40
5	1572	1173	45
6	2310	6182	50
7	3406	16214	55
8	4537	32163	60
9	5664	53736	65
10	6677	80145	70
11	7492	113465	75
12	8257	153088	80
13	9000	196481	85
14	9776	243421	90



Figura 4 (continuación)

## System Configuration

Link	From Node	to Node	Maximum Capacity	Minimum Capacity	Unit Cost	Loss Coefficient
1	1	2	4233600	0	0	.000
2	2	12	4233600	0	0	.000
3	1	2	54432	0	0	.000
4	2	3	8951	0	0	.000
5	3	4	7258	0	0	.000
6	4	5	7258	0	0	.000
7	5	6	7258	0	0	.000
8	6	7	7258	0	0	.000
9	7	8	7258	0	0	.000
10	8	9	7258	0	0	.000
11	3	10	1693	0	0	.000
12	10	11	1693	0	0	.000

## Spill Reservoirs in Order of Preference

2 1

Priorities and Desired Operating Levels are Unique for each Quarter  
(Level can vary with Week)

## System Demand(s)

## Node 4

Quarter	Rank	(Demand is Read via Data File)
1	10	

## Node 5

Quarter	Rank	(Demand is Read via Data File)
1	10	

## Node 6

Quarter	Rank	(Demand is Read via Data File)
1	10	

## Node 7

Quarter	Rank	(Demand is Read via Data File)
1	10	

## Node 8

Quarter	Rank	(Demand is Read via Data File)
1	10	



y eficiencias de aplicación en los datos de entrada del modelo. La versión actual del MODSIM es capaz de analizar el sistema de riego con cualquiera de las dos alternativas.

La sección siguiente de la impresión "echo" lista en el orden de las prioridades de las demandas del sistema. Las demandas actuales se leen de un archivo diferente llamado ADATA. La revisión/corrección de este archivo, también, se explica en este Manual. Cada modo de demanda debe recibir un número de prioridad, entre 1 y 99, con el valor menor representando la más alta prioridad. Estos factores de ordenamiento son traducidos en costos negativos  $C_{ij}$  (realmente, beneficios) y son introducidos en el Modelo. Los detalles de como esto se realiza en el MODSIM se encuentra en el volumen "Manuales de Operación de Modelos Computarizados para la Operación Normal de Sistemas de Embalses" (Labadie et al, 1986). En verdad, estos no son costos absolutos y solo sirven para priorizar que sector debe recibir agua primero. Se sugiere que los operadores asignen números entre 10 y 30 para las demandas, ordenados de tal manera que refleje cuales sectores están en mayor necesidad de agua en el período considerado. En este ejemplo se puede ver que todas las demandas recibieron una prioridad 10 excepto para la demanda llamada Ecológica la cual recibió un número de prioridad 99. Esto significa que ella recibe el agua que sobra después de cumplir con las necesidades de riego y energía.

Continuando con la impresión "echo", la próxima información se relaciona con las metas de niveles de almacenamiento del embalse y sus prioridades. A los embalses se les asignó un factor de orden de prioridad entre 1 y 99. En este ejemplo, el embalse Valdesia recibió un número de 40, lo cual significa que sólo después de cumplir todas las demandas de riego, el modelo intentará llegar a la meta de niveles de almacenamiento provista por el análisis estocástico de programación dinámica. Las fracciones de distribución semanal que se muestran para cada embalse de los niveles deseados de almacenamiento de las curvas-guías representados como la relación del almacenamiento de la curva-guía dividido por la capacidad máxima del embalse. Durante la estación de



crecidas, estas metas reflejarán la imposición de la acumulación de la crecida en el embalse durante estos períodos. Mas adelante se dá una completa descripción de como las curvas guías óptimas mensuales de programación dinámica se interpolan en niveles semanales e incluídas en este archivo de informaciones en tiempo real. Obsérvese que al embalse Las Barías se le dá una prioridad de 50 lo cual significa que solamente agua extra del sistema se traspasa en este embalse de semana a semana. La información restante en la impresión "echo" se relaciona a los datos físicos del embalse que presumiblemente permanecerá inalterable.


Un archivo de informaciones adicionales llamado ADATA debe ser preparado por los operadores del sistema, el cual incluye:

1. Pronósticos semanales de caudales
2. Demandas semanales de riego
3. Tasas netas semanales de evaporación
4. Horas semanales de generación de las turbinas para cumplir con la demanda de energía.

Para acceder estos datos, el usuario puede basarse en pronósticos o valores típicos históricos para ese período. Se recomienda que los operadores traten con varias alternativas diferentes de pronósticos y observan el impacto sobre las reglas de operación. La preparación del archivo ADATA se obtiene a través de un proceso interactivo fácil el cual se describe en este manual.

Se espera que los operadores hagan varias corridas con el MODSIM en base semanal. Por ejemplo, la información inicial de horas de generación de las turbinas puede resultar en menor potencia o energía que la deseada, en cuyo caso las horas pueden ser ajustadas y el modelo se corre nuevamente hasta que se obtengan los criterios deseados de potencia y energía.

Durante períodos secos, es probable que ocurran algunas deficiencias. Con las prioridades usadas en el ejemplo de impresión "echo" de la Figura 3, el





modelo primero intentará cumplir con las demandas de riego, lo cual puede resultar en niveles y descargas del embalse Valdesia, y por lo tanto producción de energía más baja que la deseada. Para propósitos comparativos, se puede realizar un análisis de compromiso (tradeoff) donde la prioridad de Valdesia se cambie a, por ejemplo, 5. Esto significa que el modelo trata de encontrar primero las metas de almacenamiento y solo el agua sobrante se usa para cumplir con las demandas de riego. Es probable que en esta corrida ocurran grandes deficiencias de riego pero la producción de energía aumentará.

Obviamente, en estos casos se recurre a compromisos. Se pueden seleccionar ciertos sectores e imponerles una deficiencia temporal a través del aumento de su número de prioridad, por ejemplo 60 y colocándole a Valdesia 50. De esta forma, las deficiencias de riego se pueden controlar y balancear con las deficiencias de energía.

#### 5. PASOS EN EL ANALISIS DE LA OPERACION NORMAL SEMANAL

Los siguientes pasos deben ser implementados regularmente en base semanal:

1. Si la semana actual es la primera semana del mes, obtener los niveles de almacenamiento del embalse Valdesia en MSNM. Estos datos se pueden convertir a unidades de almacenamiento en MMC (Millones de metros cúbicos) usando la Tabla 2 ó Figura 5. También, obténgase estimados de caudales totales durante el mes precedente en  $M^3/S$ .
2. Para cualquier semana del mes, obtener los niveles actuales de almacenamiento en los embalses de Valdesia y Las Barías. Los datos de la Tabla 3 se pueden interpolar para dar los volúmenes de almacenamiento usando la información de MSNM de Las Barías.
3. Inspeccione las Curvas-guías para almacenamiento óptimo del Anexo B (forma gráfica) o Anexo C (forma tabular) y seleccione las curvas para el mes actual (en análisis). Con la forma gráfica, entre en la abscisa con el volumen de almacenamiento al inicio del mes en el Embalse de Valdesia y muévase a la curva apropiada, lo mas próximo al caudal del mes anterior. En algunos casos se puede requerir interpolación.




Tabla 2. Relación Elevación-Area-Volumen  
para el Embalse de Valdesia  
(Fuente: CDE)

Elevación (M.S.N.M.)	Area ( $10^3 M^2$ )	Volumen	
		Original	Después de Mayo 1981
95	38	38	0
100	150	508	0
105	324	1693	0
110	871	4680	600
115	1572	10788	1173
120	2310	20493	6182
125	3406	34808	16214
130	4537	54669	32163
135	5664	80168	53736
140	6677	111021	80145
145	7492	146443	113465
150	8357	186066	153688

1  
2  
3  
4  
5  
6  
7  
8  
9  
10  
11  
12  
13  
14  
15  
16  
17  
18  
19  
20  
21  
22  
23  
24  
25  
26  
27  
28  
29  
30  
31  
32  
33  
34  
35  
36  
37  
38  
39  
40  
41  
42  
43  
44  
45  
46  
47  
48  
49  
50  
51  
52  
53  
54  
55  
56  
57  
58  
59  
60  
61  
62  
63  
64  
65  
66  
67  
68  
69  
70  
71  
72  
73  
74  
75  
76  
77  
78  
79  
80  
81  
82  
83  
84  
85  
86  
87  
88  
89  
90  
91  
92  
93  
94  
95  
96  
97  
98  
99  
100

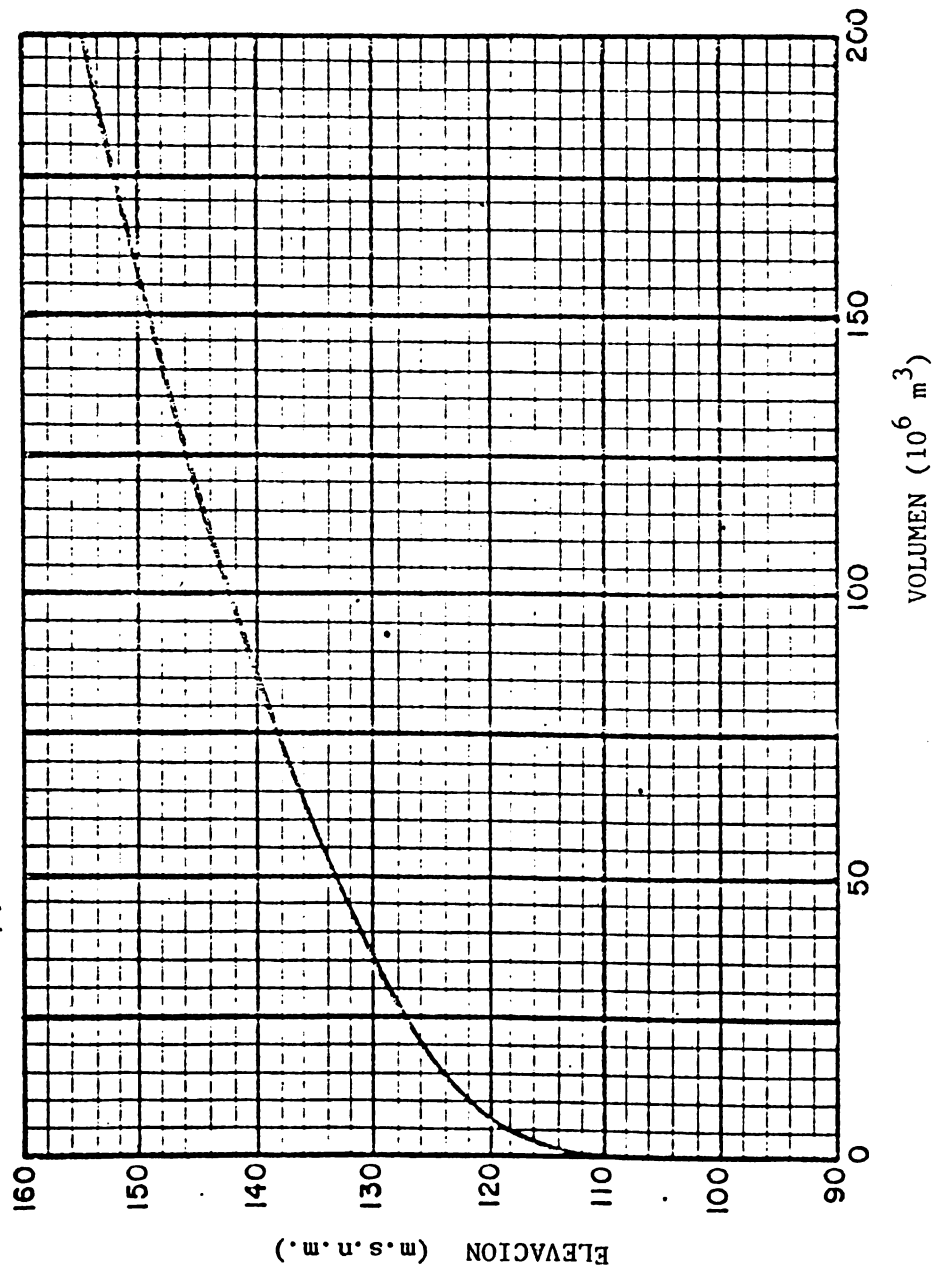


Figura 5. Elevación (m.s.n.m.) versus Carga para el Embalse de Valdesia (después del huracán David, 1979).



Tabla 3. Relaciones Elevación-Area-Volumen  
para el Embalse Las Barias  
(Fuente: CDE)

Elevación (M.S.N.M)	Area ( $10^3 \text{ M}^2$ )	Volumen ( $10^3 \text{ M}^3$ )
69	0	0
70	52	50
72	190	240
73	310	450
74	460	800
75	640	1400
76	805	2100
77*	910	3000
78	1000	4000
80	1140	6050

\* Capacidad máxima sin verter en el aliviadero





4. Muévase horizontalmente a la ordenada y obtenga la meta del nivel óptimo de almacenamiento al final del mes.
5. Marcando el volumen de almacenamiento en el inicio del mes actual (en análisis) en la ordenada, divida la línea en cuatro segmentos iguales entre los niveles de inicio y fin del mes, lo cual corresponde a la interpolación lineal de las metas de almacenamiento semanal. Si la semana actual (en análisis) no es la primera del mes, reemplace la meta de almacenamiento de la semana anterior con los niveles de almacenamiento realmente alcanzados. Si se dispone de pronóstico de caudales, se usa un procedimiento similar para seleccionar niveles de almacenamiento de las curvas-guías para los meses siguientes.
6. El archivo ORGANIZ para el Programa MODSIM se puede ahora editar para:
  - a. Iniciar; inicio del mes de almacenamiento en los embalses de Valdesia y Las Barías (observe que las unidades son  $10^3 \text{ M}^3$ ) si la semana actual (en análisis) es la primera en el mes de análisis; de otra forma el valor correcto estará en el archivo.
  - b. Modificar las prioridades para los sectores de riego, cuando necesario.
  - c. Modificar las prioridades para los dos embalses (si deseado) y entrar las metas de los niveles de almacenamiento de las curvas-guías si la semana actual (en análisis) es la primera en el mes. De otra forma las metas de almacenamiento estarán correctas a menos que el operador quiera cambiarlas por alguna razón.
  - d. Para las semanas intermedias del mes, actualizar las metas de almacenamiento anteriores para niveles de almacenamiento realmente medidos.



Aunque el programa de edición del archivo ORGANIZ puede correr interactivamente, se recomienda que las correcciones se hagan con el editor EDLIN o cualquier otro editor, en consideración a que el número de correcciones es mínimo en comparación al tamaño total del archivo.

7. Ahora, corra la modalidad de edición en el MODSIM para la sección de ADATA. Este archivo requerirá actualización extensiva y correcciones selectivas que son de mucha utilidad. Aquí el usuario entra pronósticos sobre:
  - a. Caudales semanales
  - b. Demandas de riego semanales para cada sector
  - c. Horas de generación de turbina
  - d. Evaporación neta
8. Ahora se puede ejecutar el Programa MODSIM y obtener las metas semanales de descarga y energía. Se recomienda hacer varias corridas con el MODSIM para varios conjuntos de pronósticos y cambios de prioridad para propósitos de sensibilidad y análisis de compromiso.

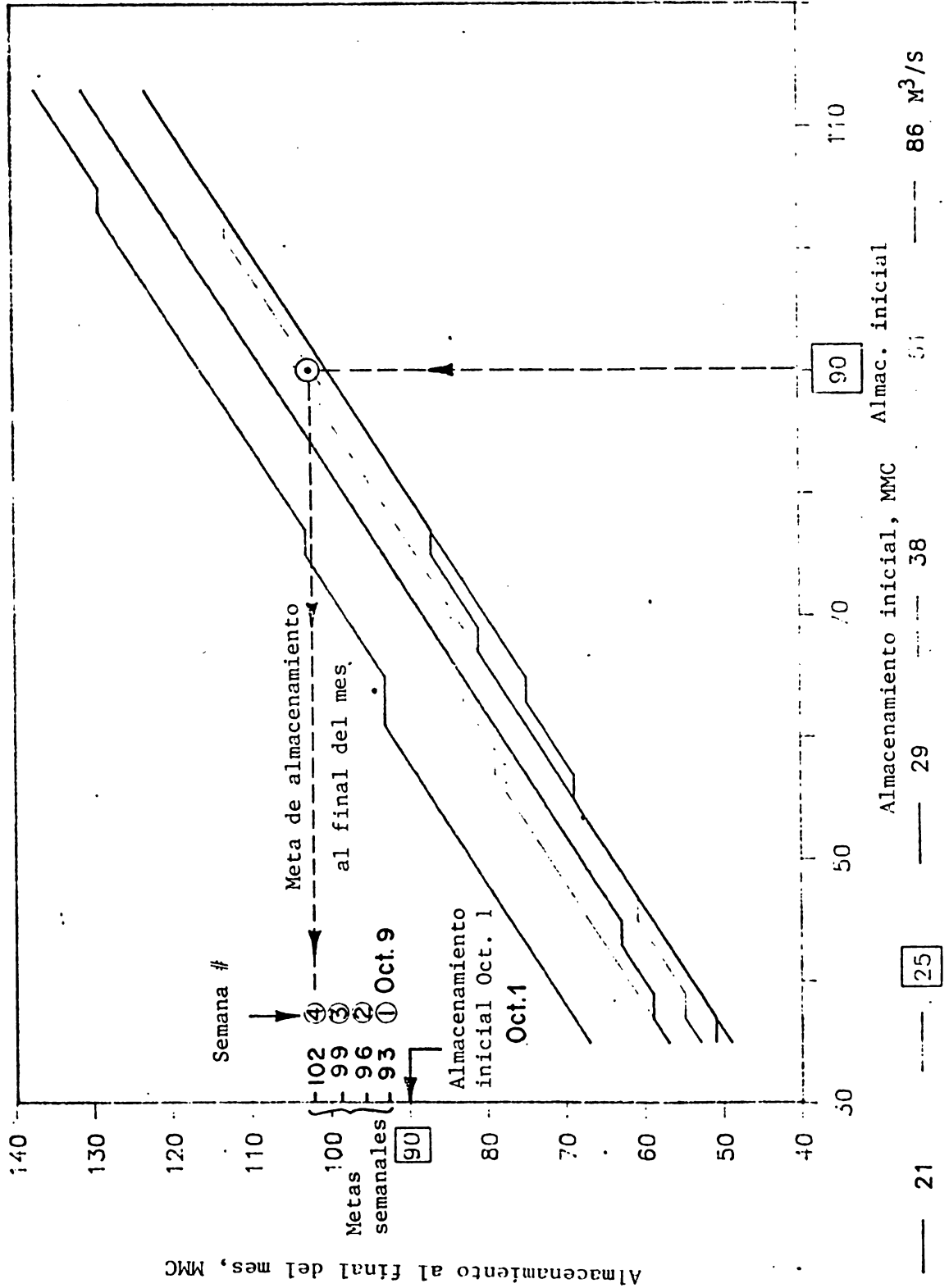
#### 6. EJEMPLO DEMOSTRATIVO

Las Figuras 6, 7, 8 y 9 muestran un ejemplo de como se puede obtener un set de 12 metas de almacenamiento semanal desde las curvas-guías óptimas, si se conocen los niveles actuales de almacenamiento, caudales anteriores y pronósticos futuros. Se seleccionó el último trimestre de 1984, comenzando en la semana 40. Observe que se necesita interpolación en la Figura 7. En las figuras siguientes para los meses sucesivos, las metas de almacenamiento para el final del mes anterior se entran como niveles de almacenamiento inicial para los meses futuros, asumiendo que estos niveles se pueden obtener. Observe en la Figura 8 que el pronóstico de noviembre cae entre las curvas en las Figuras 8 y 9, de tal manera que se requiere la transferencia de una figura a la otra.



Figura 6. REGLA OPERACIONAL PARA OCTUBRE (1)

Q(Sept) mayor que 19.04 M<sup>3</sup>/s



Caudal anterior en Sept.



Figura 7. REGLA OPERACIONAL PARA NOVIEMBRE (1)  
 Q(Oct) mayor que  $16.74 \text{ M}^3/\text{S}$

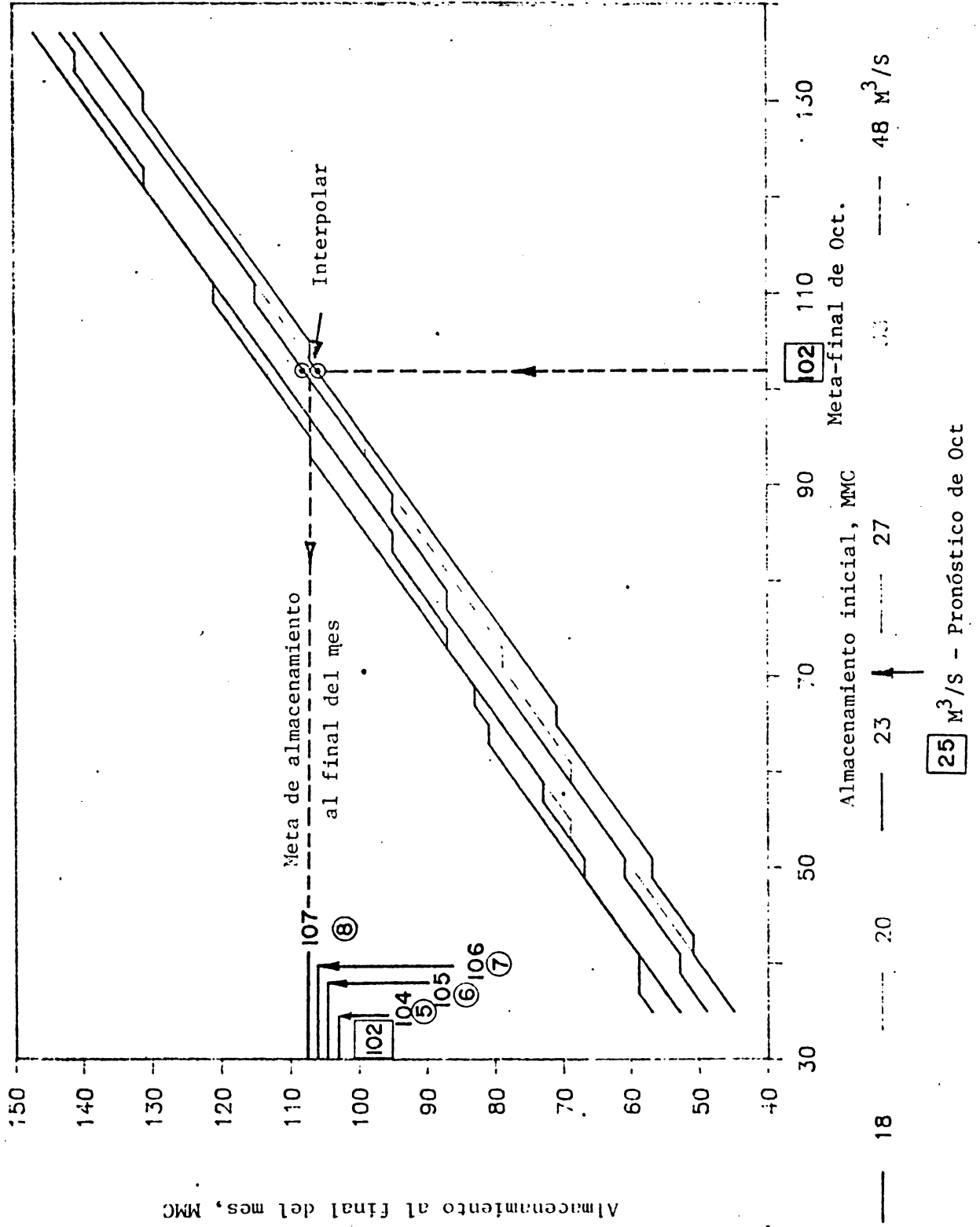
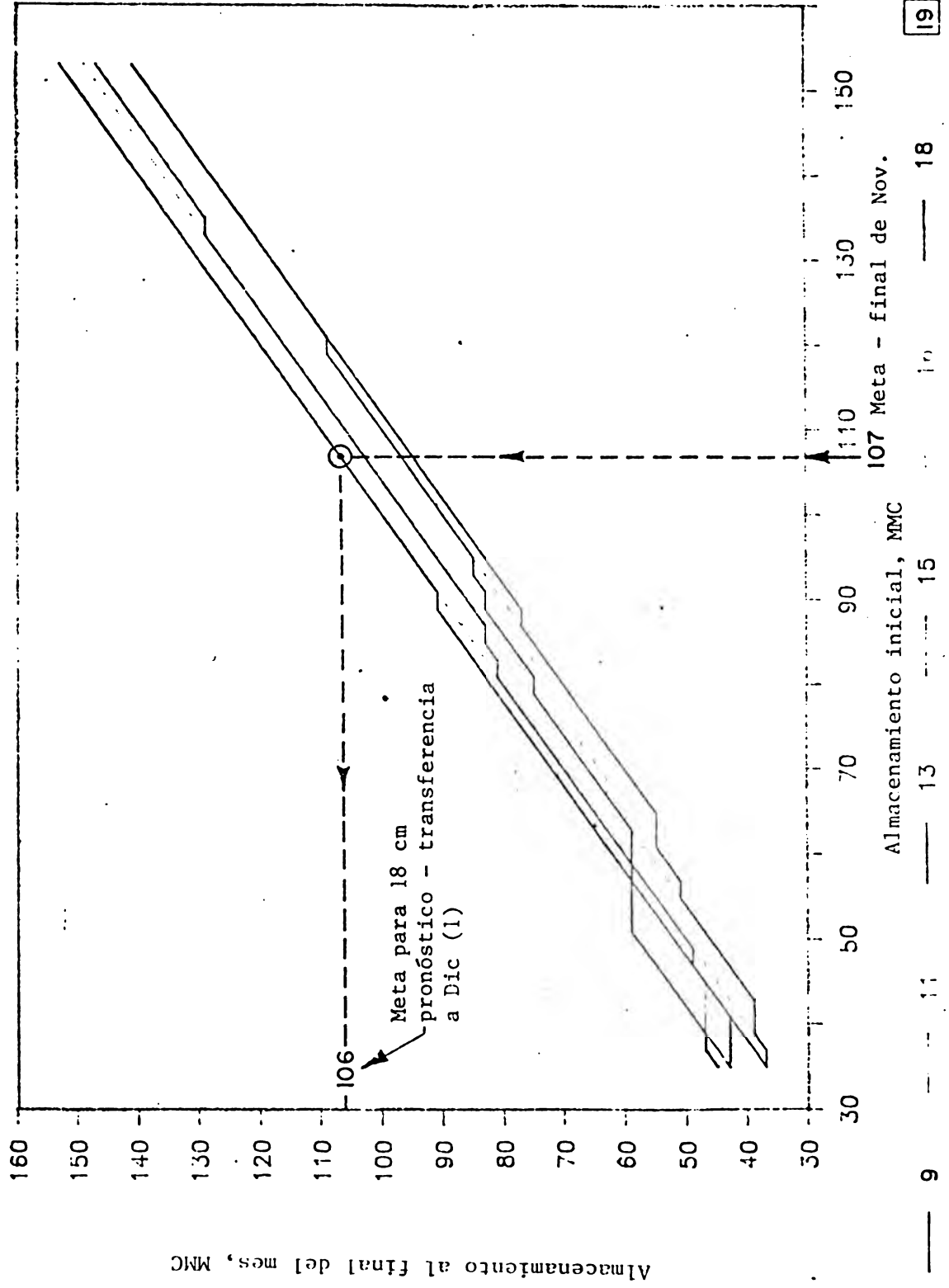






Figura 8. REGLA OPERACIONAL PARA DICIEMBRE

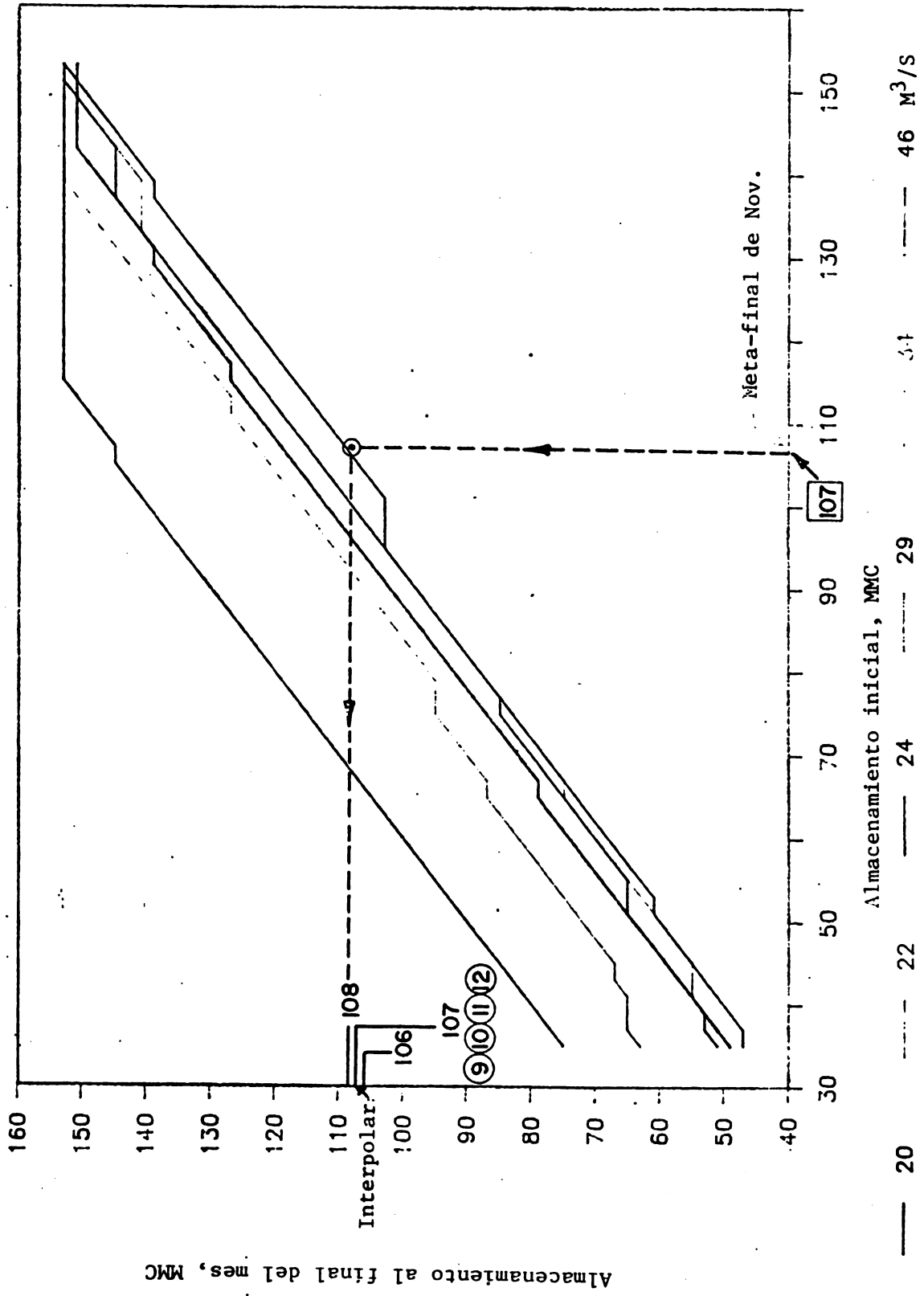
Q(Nov) menor que 18.91 m<sup>3</sup>/s



Pronóstico para Nov.



Figura 9. REGLA OPERACIONAL PARA DICIEMBRE (1)  
 Q(Nov) mayor que 18.91 m<sup>3</sup>/s



**19** — 20 — Pronóstico para Nov.  
 - - - - - 46 m<sup>3</sup>/s — Meta-final de Nov.



La Figura 10 da un ejemplo de una sesión de edición para el archivo ORGANIZ usando el editor EDLIN en microcomputador IBM. El archivo se llama DEMO.ORG. La Figura 11 muestra una demostración de una sesión de edición para el archivo ADATA para este ejemplo, cuyo nombre es DEMO.ADA.

Los caudales deben ser pronosticados. Aquí, se usan extrapolaciones de información histórica sólo para ilustración. Observe que las horas de turbina semanales son inicialmente fijadas en 50, pero estos pueden cambiarse fácilmente. Las tasas de evaporación están basadas en información histórica, lo cual se puede encontrar en el Volumen II: Operación Normal del Informe Final. Realmente, el usuario puede introducir cualquier valor pronosticado que parezca apropiado. Las demandas semanales de los sectores de riego se tomaron de la Tabla 4, pero, nuevamente, se puede usar un valor pronosticado.

La Figura 12 muestra como se hace la preparación para realmente correr el MODSIM. La salida completa para esta demostración se presenta en el Anexo D. Observe que no hay deficiencias y se cumplen las metas de almacenamiento y la salida de potencia es muy baja. En el Anexo D se incluye otra corrida donde las horas de generación se aumentaron con el objeto de aumentar la producción de energía.

## 7. ORGANIZACION PARA OPERACION NORMAL

Se propone el establecimiento de dos comités para ejecutar la operación del sistema de embalses de Valdesia. El Comité de Operación Normal para guiar la operación del sistema de embalses bajo condiciones normales y el Comité de Operación de Emergencia para ejecutar las acciones apropiadas durante condiciones de emergencia.

El Comité de Operación Normal servirá para guiar y supervisar la operación, equitativa y eficiente, del sistema de embalses de Valdesia bajo operación normal. Esto incluye condiciones tales como crecidas ordinarias y deficiencias de agua y sequía. Para mas detalles sobre la organización incluyendo responsabilidades, funciones, normas e instrucciones, consulte el Volumen V: Organización y Funciones para Operación del Sistema de Embalses de Valdesia del Informe Final.




Tabla 4. Uso Consuntivo medio semanal calculado para el subsistema de riego de Valdesia (m<sup>3</sup>/S).

SEMANA	S. 1	S. 2	S. 3	S. 4	S. 5	S. 6	S. 7	S. 8	TOTAL
1	1.41429	0.94286	1.50000	0.94286	3.01429	1.01429	0.92857	0.171429	9.890
2	0.95714	0.64286	1.04286	0.62857	2.18571	0.65714	0.67143	0.100000	6.880
3	0.95714	0.67143	1.08571	0.64286	2.25714	0.68571	0.70000	0.114286	7.090
4	1.10000	0.74286	1.20000	0.72857	2.48571	0.75714	0.75714	0.114286	7.895
5	1.34286	0.85714	1.28571	1.04286	3.10000	1.17143	0.94286	0.185714	9.930
6	0.88571	0.58571	0.85714	0.64286	2.32857	0.84286	0.71429	0.114286	6.965
7	1.02857	0.67143	0.98571	0.74286	2.58571	0.94286	0.78571	0.142857	7.885
8	1.51429	0.97143	1.47143	1.17143	3.48571	1.32857	1.05714	0.214286	11.225
9	1.62857	1.02857	1.60000	1.20000	3.18571	1.35714	0.95714	0.257143	11.210
10	1.47143	0.92857	1.45714	1.11429	2.94286	1.24286	0.88571	0.228571	10.270
11	1.45714	0.92857	1.44286	1.10000	2.94286	1.24286	0.88571	0.228571	10.205
12	1.61429	1.01429	1.58571	1.18571	3.20000	1.35714	0.95714	0.257143	11.190
13	1.97143	1.25714	1.98571	1.42857	4.05714	1.70000	1.21429	0.328571	13.940
14	1.31429	0.85714	1.37143	1.00000	2.98571	1.30000	0.91429	0.257143	9.995
15	1.58571	1.00000	1.62857	1.24286	3.45714	1.54286	1.05714	0.271429	11.785
16	1.47143	0.92857	1.50000	1.14286	3.24286	1.44286	0.98571	0.257143	10.995
17	1.01429	0.67143	1.05714	0.80000	2.42857	1.05714	0.74286	0.185714	7.945
18	1.97143	1.22857	1.98571	1.52857	4.01429	1.85714	1.24286	0.328571	14.145
19	1.47143	0.90000	1.48571	1.21429	3.05714	1.45714	0.95714	0.228571	10.820
20	1.07143	0.65714	1.08571	0.94286	2.32857	1.12857	0.72857	0.171429	8.125
21	0.30000	0.20000	0.31429	0.27143	0.81429	0.38571	0.25714	0.057143	2.610
22	0.55714	0.35714	0.58571	0.38571	1.07143	0.45714	0.34286	0.100000	3.850
23	1.28571	0.80000	1.31429	0.94286	2.48571	1.11429	0.77143	0.214286	8.925
24	0.67143	0.40000	0.68571	0.54286	1.30000	0.62857	0.40000	0.100000	4.715
25	1.48571	0.90000	1.50000	1.11429	2.84286	1.30000	0.88571	0.242857	10.265
26	2.10000	1.21429	2.05714	1.45714	3.80000	1.72857	1.17143	0.314286	13.865
27	1.07143	0.61429	1.07143	0.70000	1.91429	0.88571	0.60000	0.171429	7.020
28	2.05714	1.20000	2.02857	1.37143	3.64286	1.67143	1.14286	0.342857	13.465
29	1.90000	1.10000	1.87143	1.24286	3.35714	1.52857	1.04286	0.314286	12.375
30	0.80000	0.47143	0.80000	0.48571	1.41429	0.61429	0.44286	0.114286	5.160
31	0.00000	0.00000	0.00000	0.00000	0.00000	0.00000	0.00000	0.00000	0.000
32	1.57143	0.91429	1.61429	0.90000	2.71429	1.22857	0.84286	0.285714	10.065
33	2.11429	1.22857	2.15714	1.21429	3.68571	1.64286	1.15714	0.371429	13.575
34	1.60000	0.92857	1.65714	0.91429	2.75714	1.24286	0.87143	0.285714	10.225
35	1.07143	0.67143	1.21429	0.52857	2.15714	0.80000	0.70000	0.142857	7.280
36	1.84286	1.11429	1.95714	0.97143	3.52857	1.38571	1.11429	0.271429	12.190
37	1.81429	1.08571	1.92857	0.95714	3.47143	1.35714	1.10000	0.271429	12.000
38	0.48571	0.28571	0.51429	0.24286	0.94286	0.37143	0.30000	0.057143	3.195
39	1.02857	0.61429	1.21429	0.54286	2.15714	0.80000	0.67143	0.171429	7.215
40	1.42857	0.84286	1.60000	0.87143	2.70000	1.00000	0.85714	0.214286	9.515
41	1.38571	0.81429	1.54286	0.82857	2.58571	0.95714	0.82857	0.214286	9.140
42	0.85714	0.52857	0.94286	0.52857	1.55714	0.58571	0.48571	0.128571	5.595
43	1.18571	0.72857	1.31429	0.71429	2.20000	0.81429	0.70000	0.171429	7.815
44	1.45714	0.91429	1.87143	0.97143	2.78571	0.95714	0.85714	0.228571	10.045
45	1.58571	0.98571	1.85714	1.02857	2.90000	0.98571	0.90000	0.214286	10.465
46	1.90000	1.18571	2.30000	1.28571	3.55714	1.22857	1.10000	0.285714	12.845
47	1.54286	0.94286	1.75714	1.00000	2.78571	0.97143	0.87143	0.214286	10.085
48	1.38571	1.05714	2.01429	1.05714	3.10000	1.07143	0.98571	0.214286	10.890
49	0.77143	0.64286	1.28571	0.58571	1.91429	0.57143	0.58571	0.114286	6.480
50	1.57143	1.12857	2.12857	1.14286	3.31429	1.15714	1.05714	0.228571	11.725
51	1.18571	0.82857	1.54286	0.81429	2.40000	0.82857	0.75714	0.171429	8.530
52	1.25714	0.95714	1.80000	0.95714	2.80000	0.94286	0.87143	0.200000	9.795





Figura 10. Corrección del archivo demostrativo DEMO.ORG  
para el MODSIM.

```

EXEDLIN DEMO.ORG
End of input file
*5
  5:*Periods(Year): Total/Beginning Calendar      1 1984
  5:*Periods(Year): Total/Beginning Calendar      1  40
*8
  8:*VALDESIA      1    153000    35000    40440
  8:*VALDESIA      1    153000    35000    93000
*9
  9:*LAS BARI      2      6050      240      1040
  9:*LAS BARI      2      3000      240      3000
*46
  46:*All Quarters      1
  46:*All Quarters      10
*48
  48:*All Quarters      1
  48:*All Quarters      10
*50
  50:*All Quarters      1
  50:*All Quarters      10
*52
  52:*All Quarters      1
  52:*All Quarters      10
*54
  54:*All Quarters      1
  54:*All Quarters      10
*56
  56:*All Quarters      1
  56:*All Quarters      10
*58
  58:*All Quarters      1
  58:*All Quarters      10
*60
  60:*All Quarters      1
  60:*All Quarters      10
*64
  64:*Quarterly DPR      1  20    60000.    60000.    60000.    60000.    60000.    60
000. 01
  64:*Quarterly DPR      1  40    96000.    99000.    102000.    104000.    105000.    106
000. 01
*65
  65:*                    60000.    60000.    60000.    60000.    60000.    60
000.
  65:*                    107000.    107000.    107000.    107000.    107000.    107
000.
*66
  66:*Quarterly DPR      2  10     3500.    3500.    3500.    3500.    3500.    3
500. 01
  66:*Quarterly DPR      2  50     3000.    3000.    3000.    3000.    3000.    3
000. 01
*67
  67:*                    3500.    3500.    3500.    3500.    3500.    3
500.
  67:*                    3000.    3000.    3000.    3000.    3000.    3
000.
*

```



Figura 10 (continuación)

1,100L	1: #Unit/Data/Storage/Output/Plot [E/M,Y/Q,O/I,F/S,N/Y]	1	1	1	0				
1	2: VALDESIA TEST, WEEKLY BASIS, 8 IRRIGATION SECTORS, STARTED 84/10/09								
0	3: Nodes: Total/Reservoir/Spill/Demand/Import	12	2	2	9				
	4: Links: Total/River Reach	12	2						
	5: Periods(Year): Total/Beginning Calendar	1	40						
	6: Index Period: Start/End of Output	1	1						
	7: Firm Yield [N/Y,O/Node#], Tolerance Level for Shortage		0		.0000				
	8: VALDESIA	1	153000	35000	93000				
	9: LAS BARI	2	3000	240	3000				
	10: DISTRIB	3							
	11: SECTOR06	4							
	12: SECTOR05	5							
	13: SECTOR04	6							
	14: SECTOR03	7							
	15: SECTOR02	8							
	16: SECTOR01	9							
	17: SECTOR08	10							
	18: SECTOR07	11							
	19: ECOLOGIC	12							
	20: Spill Nodes: 2 1								
	21: RES #, A-C-H POINTS	1	14						
	22: A-C-H	38	0	25	150	0	30	324	0
	23:	871	0	40	1572	1173	45	2310	6182
	24:	3406	16214	55	4537	32163	60	5664	53736
	25:	6677	80145	70	7492	113465	75	8357	153088
	26:	9000	196481	85	9776	243421	90		
	27: Power Eff [O/I,S/T]			1					
	28: No of H,Q	7	9						
	29: Eff Table H/Q	0	12096	30240	36288	39312	42336	45360	48384
54432	30:	60	.0000	.6442	.6893	.7085	.7190	.7181	.7133
.6797	31:	64	.0000	.6346	.6854	.7190	.7344	.7334	.7296
.6970	32:	67	.0000	.6346	.6893	.7258	.7373	.7430	.7440
.7430	33:	71	.0000	.6202	.6893	.7354	.7507	.7565	.7498
.7248	34:	74	.0000	.6144	.6874	.7402	.7526	.7632	.7613
.7315	35:	77	.0000	.6288	.6912	.7373	.7507	.7584	.7594
.7373	36:	80	.0000	.6422	.7037	.7421	.7526	.7622	.7670
.7334	37: NO GW	.000							
	38: RES #, A-C-H POINTS	2	10						
	39: A-C-H	0	0	69	52	50	70	190	240
	40:	310	450	73	460	800	74	640	1400
	41:	805	2100	76	910	3000	77	1000	4000
	42:	1140	6050	80					



## Figura 10 (continuación)

```

43: Power Eff 10/1,9/11 0 .0000
44: NO GW .000
45: Demand 4 0 0
46: All Quarters 10
47: Demand 5 0 0
48: All Quarters 10
49: Demand 6 0 0
50: All Quarters 10
51: Demand 7 0 0
52: All Quarters 10
53: Demand 8 0 0
54: All Quarters 10
55: Demand 9 0 0
56: All Quarters 10
57: Demand 10 0 0
58: All Quarters 10
59: Demand 11 0 0
60: All Quarters 10
61: Demand 12 0 0
62: All Quarters 99
63: Factors: Link F= 1.0000000 Inflow= 1.0000000 Demand= 1.0
000000
64: Quarterly DPR 1 40 96000. 99000. 102000. 104000. 105000. 106
000. 01
65: 107000. 107000. 107000. 107000. 107000. 107
000.
66: Quarterly DPR 2 50 3000. 3000. 3000. 3000. 3000. 3
000. 01
67: 3000. 3000. 3000. 3000. 3000. 3
000.
68: NVARLKS 0
69: Link 1 1 2 4233600 0 0 .00000
70: Link 2 2 12 4233600 0 0 .00000
71: Link 3 1 2 54412 0 0 .00000
72: Link 4 2 3 9951 0 0 .00000
73: Link 5 3 4 7258 0 0 .00000
74: Link 6 4 5 7258 0 0 .00000
75: Link 7 5 6 7258 0 0 .00000
76: Link 8 6 7 7258 0 0 .00000
77: Link 9 7 8 7258 0 0 .00000
78: Link 10 8 9 7258 0 0 .00000
79: Link 11 3 10 1693 0 0 .00000
80: Link 12 10 11 1693 0 0 .00000
81: LINK PLOT 0
82: RES. PLOT 1 1
83:
84:
85: Version: MODSIMX V 2.11_a
86:

```

\*E..

E&gt;



Figura 11. Corrección interactiva del archivo de demostración DEMO.ADA para el MODSIM.

modsimx

E>echo off

\*\*\*\*\* River Basin Simulation Package (Network Flow Algorithm) \*\*\*\*\*  
Version : MODSIMX V2.51 (448K RAM) cSu Feb. 1986

If you want to STOP execution at any time, just press Ctrl-Break !

For continuing execution,  
Please press <return> to continue.

\*\*\*\*\* Data Editing Mode \*\*\*\*\*

There are two data files required for MODSIMX :  
one generated by subroutine SORGANIZ.FOR (ORGANIZ)  
and the other one by subroutine SADATA.FOR (ADATA)

Do you want to Create any new data file ? [Yes/No] y

If you want the data to be saved on another diskette,  
please take out program diskette and insert the data diskette  
just "before" entering the data file name.

\*\*\*\*\* ORGANIZ SECTION \*\*\*\*\*

Do you want to Create a new ORGANIZ Data file ? [Yes/No] N

\*\*\*\* Transfer to ADATA Section \*\*\*\*

\*\*\*\*\* ADATA SECTION. \*\*\*\*\*

Do you want to Creat a new ADATA Data file ? [Yes/No] Y

Type in a NEW file name for saving input data = DEMO.ADA

Coded Inflow, Demand, and Evap. File "DEMO.ADA" Creation


ENTER: [0] If data in Year/Month basis  
[1] If data in Quarter/Week basis

ENTER: Total No. of Network Nodes =  
12

ENTER: Total No. of Reservoirs = 2  
Beginning Calender of Simulation = 40  
Ending Calender of Simulation = 40

ENTER: Total No. of Additional DEMAND Nodes  
whose Demands are to be Entered here in ADATA and not in ORGANIZ. = 9

ENTER: Node No. of each Demand Node  
4 5 6 7 8 9 10 11 12





## Figura 11 (continuación)

Confirm :  
 4        5        6        7        8        9        10        11        12  
 Is that Correct [Yes/No] ? Y

ENTER: Total No. of Nodes where Unregulated inflow Occurs = 1  
 ENTER: Node No. of each Unreg. Inflow Node  
 1

Confirm :  
 1  
 Is that Correct [Yes/No] ? Y

ENTER: Total No. of Reservoirs which has Power Plant = 1  
 ENTER: Node No. of each Reservoir which has Power Plant  
 1

Confirm :  
 1  
 Is that Correct [Yes/No] ? Y

ENTER: Total No. of Reservoir with Net Evap. <> 0  
 (Note: Negative values indicate precip. rate > evap. rate) = 2  
 ENTER: Node No. of Reservoirs with Evap. <> 0  
 1 2

Confirm :  
 1        2  
 Is that Correct [Yes/No] ? Y

ENTER: Weekly Inflows for Node No. 1 of Quarter 40  
 7\*15120 13300 4\*11980

Confirm :  
 15120.0000    15120.0000    15120.0000    15120.0000    15120.0000    15120.0000  
 15120.0000    13300.0000    11980.0000    11980.0000    11980.0000    11980.0000  
 Is that Correct [Yes/No] ? Y


ENTER: Weekly Hours of Turbine Operation for Node No. 1 in Quarter 40  
 12\*50

Confirm :  
 50.0000        50.0000        50.0000        50.0000        50.0000        50.0000  
 50.0000        50.0000        50.0000        50.0000        50.0000        50.0000  
 Is that Correct [Yes/No] ? Y

(Note: Evaporation rate has the same unit as Head)  
 ENTER: Weekly Evap. Rates for Res. No. 1 of Quarter 40  
 3\*-.047 4\*.023 .051 4\*.080

Confirm :  
 -.0470        -.0470        -.0470        .0230        .0230        .0230  
 .0230        .0510        .0800        .0800        .0800        .0800  
 Is that Correct [Yes/No] ? Y

(Note: Evaporation rate has the same unit as Head)  
 ENTER: Weekly Evap. Rates for Res. No. 2 of Quarter 40  
 3\*-.0470 4\*.023 .051 4\*.080



## Figura 11 (continuación)

Confirm :  
 -.0470      -.0470      -.0470      .0230      .0230      .0230  
 .0230      .0510      .0800      .0800      .0800      .0800  
 Is that Correct [Yes/No] ? Y

ENTER: Weekly Demands for Node No. 4 of Quarter 40  
 605 579 354 492 579 596 743 588 648 346 700 501

Confirm :  
 605.0000      579.0000      354.0000      492.0000      579.0000      596.0000  
 743.0000      588.0000      648.0000      346.0000      700.0000      501.0000  
 Is that Correct [Yes/No] ? Y

ENTER: Weekly Demands for Node No. 5 of Quarter 40  
 1633 1564 942 1331 1685 1754 2151 1685 1875 1158 2005 1452

Confirm :  
 1633.0000      1564.0000      942.0000      1331.0000      1685.0000      1754.0000  
 2151.0000      1685.0000      1875.0000      1158.0000      2005.0000      1452.0000  
 Is that Correct [Yes/No] ? Y

ENTER: Weekly Demands for Node No. 6 of Quarter 40  
 527 501 320 432 588 622 778 605 639 354 691 492

Confirm :  
 527.0000      501.0000      320.0000      432.0000      588.0000      622.0000  
 778.0000      605.0000      639.0000      354.0000      691.0000      492.0000  
 Is that Correct [Yes/No] ? Y

ENTER: Weekly Demands for Node No. 7 of Quarter 40  
 968 933 570 795 1132 1123 1391 1063 1218 778 1287 933

Confirm :  
 968.0000      933.0000      570.0000      795.0000      1132.0000      1123.0000  
 1391.0000      1063.0000      1218.0000      778.0000      1287.0000      933.0000  
 Is that Correct [Yes/No] ? Y

ENTER: Weekly Demands for Node No. 8 of Quarter 40  
 510 492 320 441 553 596 717 570 639 389 683 501


Confirm :  
 510.0000      492.0000      320.0000      441.0000      553.0000      596.0000  
 717.0000      570.0000      639.0000      389.0000      683.0000      501.0000  
 Is that Correct [Yes/No] ? Y

ENTER: Weekly Demands for Node No. 9 of Quarter 40  
 864 838 518 717 881 959 1149 933 838 467 950 717

Confirm :  
 864.0000      838.0000      518.0000      717.0000      881.0000      959.0000  
 1149.0000      933.0000      838.0000      467.0000      950.0000      717.0000  
 Is that Correct [Yes/No] ? Y

ENTER: Weekly Demands for Node No. 10 of Quarter 40  
 130 130 78 104 138 130 173 100 100 69 138 104

Confirm :  
 130.0000      130.0000      78.0000      104.0000      138.0000      130.0000  
 173.0000      130.0000      130.0000      69.0000      138.0000      104.0000



## Figura 11 (continuación)

Is that Correct [Yes/No] ? Y

ENTER: Weekly Demands for Node No. 11 of Quarter 40  
518 501 294 423 518 544 665 527 596 354 639 458

Confirm :  
518.0000 501.0000 294.0000 423.0000 518.0000 544.0000  
665.0000 527.0000 596.0000 354.0000 639.0000 458.0000  
Is that Correct [Yes/No] ? Y

ENTER: Weekly Demands for Node No. 12 of Quarter 40  
12\*4000000

Confirm :  
4000000.0000 4000000.0000 4000000.0000 4000000.0000 4000000.0000 4000000.0000  
4000000.0000 4000000.0000 4000000.0000 4000000.0000 4000000.0000 4000000.0000  
Is that Correct [Yes/No] ? Y

The Coded Version of this Data File is Stored on Disk File : DEMO.ADA

\*\*\*\*\* End of ADATA Section \*\*\*\*\*

Do you want to Create any new data file ? [Yes/No] N

Here, take out your data diskette, and insert the program(working) diskette

When you have finished,  
Please press return to continue.

\*\*\*\*\* End of Editing Mode \*\*\*\*\*

Next will be Echo Print of ORGANIZ data file ....

\*\*\*\*\* ECHOIT Section \*\*\*\*\*

Do you want to echo print any ORGANIZ data file [Yes/No] ? N

\*\*\*\*\* End of ECHOIT Section \*\*\*\*\*

Program MODSIMX can now be executed ....

If you made any mistake and would like to correct it,  
Type in "CTRL-BREAK" followed by "Y" to interrupt batch file execution.

After correction, Type "MODSIMX" to run the batch file again !

Strike a key when ready . . . .

1952

1  
2  
3  
4  
5  
6  
7  
8  
9  
10  
11  
12  
13  
14  
15  
16  
17  
18  
19  
20  
21  
22  
23  
24  
25  
26  
27  
28  
29  
30  
31  
32  
33  
34  
35  
36  
37  
38  
39  
40  
41  
42  
43  
44  
45  
46  
47  
48  
49  
50  
51  
52  
53  
54  
55  
56  
57  
58  
59  
60  
61  
62  
63  
64  
65  
66  
67  
68  
69  
70  
71  
72  
73  
74  
75  
76  
77  
78  
79  
80  
81  
82  
83  
84  
85  
86  
87  
88  
89  
90  
91  
92  
93  
94  
95  
96  
97  
98  
99  
100

Figura 11 (continuación)

E>EDLIN DEMO.ADA  
End of input file  
\*1,100L

	15120	15120	15120	15120	15120	15120
1:*	15120	15120	15120	15120	15120	15120
2:	15120	13300	11980	11980	11980	11980
3:	0.	0.	0.	0.	0.	0.
4:	0.	0.	0.	0.	0.	0.
5:	0.	0.	0.	0.	0.	0.
6:	0.	0.	0.	0.	0.	0.
7:	0.	0.	0.	0.	0.	0.
8:	0.	0.	0.	0.	0.	0.
9:	0.	0.	0.	0.	0.	0.
10:	0.	0.	0.	0.	0.	0.
11:	0.	0.	0.	0.	0.	0.
12:	0.	0.	0.	0.	0.	0.
13:	0.	0.	0.	0.	0.	0.
14:	0.	0.	0.	0.	0.	0.
15:	0.	0.	0.	0.	0.	0.
16:	0.	0.	0.	0.	0.	0.
17:	0.	0.	0.	0.	0.	0.
18:	0.	0.	0.	0.	0.	0.
19:	0.	0.	0.	0.	0.	0.
20:	0.	0.	0.	0.	0.	0.
21:	0.	0.	0.	0.	0.	0.
22:	0.	0.	0.	0.	0.	0.
23:	0.	0.	0.	0.	0.	0.
24:	0.	0.	0.	0.	0.	0.
25:	0.	0.	0.	0.	0.	0.
26:	0.	0.	0.	0.	0.	0.
27:	0.	0.	0.	0.	0.	0.
28:	0.	0.	0.	0.	0.	0.
29:	0.	0.	0.	0.	0.	0.
30:	0.	0.	0.	0.	0.	0.
31:	605.	579.	354.	492.	579.	596.
32:	743.	588.	648.	346.	700.	501.
33:	1633.	1564.	942.	1331.	1685.	1754.
34:	2151.	1685.	1875.	1158.	2005.	1452.
35:	527.	501.	320.	432.	588.	622.
36:	778.	605.	639.	354.	691.	492.
37:	968.	933.	570.	795.	1132.	1123.
38:	1391.	1063.	1218.	778.	1287.	933.
39:	510.	492.	320.	441.	553.	596.
40:	717.	570.	639.	389.	683.	501.
41:	864.	838.	518.	717.	881.	959.
42:	1149.	933.	838.	467.	950.	717.
43:	130.	130.	78.	104.	138.	130.
44:	173.	130.	130.	69.	138.	104.
45:	518.	501.	294.	423.	518.	544.
46:	665.	527.	596.	354.	639.	458.
47:	4000000.	4000000.	4000000.	4000000.	4000000.	4000000.
48:	4000000.	4000000.	4000000.	4000000.	4000000.	4000000.
49:	-.0470	-.0470	-.0470	.0230	.0230	.0230
50:	.0230	.0510	.0800	.0800	.0800	.0800
51:	-.0470	-.0470	-.0470	.0230	.0230	.0230
52:	.0230	.0510	.0800	.0800	.0800	.0800
53:	50.000	50.000	50.000	50.000	50.000	50.000
54:	50.000	50.000	50.000	50.000	50.000	50.000
55:	.000	.000	.000	.000	.000	.000
56:	.000	.000	.000	.000	.000	.000
57:						
58:						

1000





## Figura 12. Ejecución del Programa MODSIM

E>echo off

\*\*\*\*\* River Basin Simulation Package (Network Flow Algorithm) \*\*\*\*\*  
Version : MODSIMX V2.51 (448K RAM) cSu Feb. 1986

If you want to STOP execution at any time, just press Ctrl-Break !

For continuing execution,  
Please press <return> to continue.^C



## Figura 12 (continuación)

```
modsimx
```

```
E>echo off
```

```
***** River Basin Simulation Package (Network Flow Algorithm) *****
Version : MODSIMX V2.51 (448K RAM) cSu Feb. 1986
```

```
If you want to STOP execution at any time, just press Ctrl-Break !
```

```
For continuing execution,
Please press <return> to continue.
```

```
***** Data Editing Mode *****
```

```
There are two data files required for MODSIMX :
one generated by subroutine SORGANZP.FOR (ORGANIZ)
and the other one by subroutine SADATA.FOR (ADATA)
```

```
Do you want to Create any new data file ? [Yes/No] N
```

```
***** End of Editing Mode *****
```

```
Next will be Echo Print of ORGANIZ data file ....
```

```
***** ECHOIT Section *****
```

```
Do you want to echo print any ORGANIZ data file [Yes/No] ? Y
```

**Notes:**

```
Before typing in the data file name,
take out the program diskette and
insert the diskette with the ORGANIZ data file
```

```
Type in file names :
```

```
INPUT DATA FILE (edited by ORGANIZ) = DEMO.ORG
OUTPUT FILE (for storing echo print) = DEMO.ECH
```



## Figura 12 (continuación)

Any other ORGANIZ data file to be echo printed [Yes/No] ?  
 Write fault error writing device PRN  
 Abort, Retry, Ignore? R  
 NN

-----  
 Here, insert the PROBLEM SOLVING program diskette  
 i.e., the working diskette No.2

After you finished,  
 Please press <return> to continue.

\*\*\*\*\* End of ECHOIT Section \*\*\*\*\*

Program MODSIMX can now be executed ....

If you made any mistake and would like to correct it,  
 Type in "CTRL-BREAK" followed by "Y" to interrupt batch file execution.

After correction, Type "MODSIMX" to run the batch file again !

Strike a key when ready . . .

\*\*\*\*\* MODSIMX Mode \*\*\*\*\*

Do you want to execute MODSIMX ? [Y/N] Y

Remove program diskette and insert the diskette  
 which includes data files and will store program output,  
 just "before" typing in data file name

Type in file names :

INPUT DATA FILE 1 (edited by ORGANIZ) = DEMO.ORG  
 INPUT DATA FILE 2 (edited by ADATA ) = DEMO.ADA  
 OUTPUT DATA FILE (for storing result) = DEMO.RES

- \* Initialize all necessary variables ....
- \* Read in ORGANIZ data file ....
- \* Set up the network with all artificial nodes & linkages ....
- \* System Operation Analysis :
 

Quarter :	40	Week =	1	2	3	4	5	6	7	8	9	10	11	12
			Output the results of current Quarter ....											

\*\*\*\*\* End of MODSIMX Package Execution \*\*\*\*\*

Now remove your data/output diskette  
 and insert the program diskette



## Figura 12 (continuación)

When you have finished,  
Please press <return> to continue.

If you want to create/edit data file, or reexecute MODSIMX again,  
Please type "MODSIMX" after disk prompt, eg. A> MODSIMX

To see the output file, say "OUTPUT.RLT", DOS command TYPE will show  
all content on screen by typing "TYPE OUTPUT.RLT".

To get output on line printer, "PRINT OUTPUT.RLT" can be used.  
You may also print the file with "COPY OUTPUT.RLT PRN:".

E>





## REFERENCIAS

- LABADIE, J., D. FONTANE, V. FLORIS, and N-F CHOU, "Manuales de Operación de Modelos Computarizados para la Operación Normal de Sistemas de Embalses," Water Resources Planning and Management Program, Dept. of Civil Engineering, Colorado State University, Fort Collins, Colorado, July 1986.
- LABADIE, J., V. FLORIS, N-F CHOU, D. FONTANE, W. SHANER, "Operational and Safety Studies of the Valdesia Reservoir, Volumen II: Normal Operation," Final Report, July 1986.
- MOREL-SEYTOUX, H. and J. RESTREPO, "Documentarion of Subroutine Rain," Department of Civil Engineering, Colorado State University, Fort Collins, Colorado, June 1985.
- SALAS, J. D., H. W. SHEN and OBEYSEKERA, "Operational and Safety Studies of the Valdesia Reservoir, Volumen V: Organization and Functions for Operating the Valdesia Reservoir System," Final Report, July 1986.



ANEXO A

CARGA OPTIMA DE LAS TURBINAS PARA LA PLANTA  
DE VALDESIA



Elevacion = 131.00 M

Elevacion = 131.50 M

Total M3/S	Turbina#1 M3/S	Turbina#2 M3/S	Potencia (MW)	Total M3/S	Turbina#1 M3/S	Turbina#2 M3/S	Potencia (MW)
40.0	40.0	.0	17.61	40.0	40.0	.0	17.82
41.0	41.0	.0	17.71	41.0	41.0	.0	17.97
42.0	42.0	.0	17.81	42.0	42.0	.0	18.11
43.0	43.0	.0	18.11	43.0	43.0	.0	18.42
44.0	44.0	.0	18.61	44.0	44.0	.0	18.88
45.0	45.0	.0	19.12	45.0	45.0	.0	19.35
46.0	21.0	25.0	19.30	46.0	22.5	23.5	19.43
47.0	22.0	25.0	19.85	47.0	22.0	25.0	19.98
48.0	23.0	25.0	20.39	48.0	23.0	25.0	20.53
49.0	24.0	25.0	20.93	49.0	24.0	25.0	21.08
50.0	25.0	25.0	21.48	50.0	25.0	25.0	21.63
51.0	25.0	26.0	21.98	51.0	25.0	26.0	22.15
52.0	25.0	27.0	22.49	52.0	25.0	27.0	22.67
53.0	25.0	28.0	23.00	53.0	25.0	28.0	23.19
54.0	27.0	27.0	23.50	54.0	25.0	29.0	23.70
55.0	25.0	30.0	24.01	55.0	25.0	30.0	24.22
56.0	25.0	31.0	24.53	56.0	25.0	31.0	24.76
57.0	25.0	32.0	25.06	57.0	25.0	32.0	25.30
58.0	25.5	32.5	25.58	58.0	25.5	32.5	25.83
59.0	26.5	32.5	26.08	59.0	26.5	32.5	26.35
60.0	27.5	32.5	26.59	60.0	27.5	32.5	26.87
61.0	28.5	32.5	27.09	61.0	28.5	32.5	27.38
62.0	29.5	32.5	27.60	62.0	29.5	32.5	27.90
63.0	30.5	32.5	28.12	63.0	30.5	32.5	28.43
64.0	31.5	32.5	28.64	64.0	31.5	32.5	28.97
65.0	32.5	32.5	29.17	65.0	32.5	32.5	29.51
66.0	32.5	33.5	29.61	66.0	32.5	33.5	29.96
67.0	32.5	34.5	30.06	67.0	32.5	34.5	30.41
68.0	33.0	35.0	30.50	68.0	33.0	35.0	30.86
69.0	34.0	35.0	30.94	69.0	34.5	34.5	31.30
70.0	35.0	35.0	31.38	70.0	35.0	35.0	31.75
71.0	35.0	36.0	31.79	71.0	35.0	36.0	32.16
72.0	35.0	37.0	32.19	72.0	35.0	37.0	32.57
73.0	35.5	37.5	32.59	73.0	35.5	37.5	32.98
74.0	36.5	37.5	33.00	74.0	36.5	37.5	33.39
75.0	37.5	37.5	33.40	75.0	37.5	37.5	33.80
76.0	37.5	38.5	33.76	76.0	38.0	38.0	34.17
77.0	37.5	39.5	34.13	77.0	37.5	39.5	34.54
78.0	38.5	39.5	34.49	78.0	38.0	40.0	34.91
79.0	39.0	40.0	34.85	79.0	39.0	40.0	35.28
80.0	40.0	40.0	35.22	80.0	40.0	40.0	35.65
81.0	40.0	41.0	35.32	81.0	40.0	41.0	35.79
82.0	37.0	45.0	35.61	82.0	37.0	45.0	36.04
83.0	38.0	45.0	36.00	83.0	38.0	45.0	36.43
84.0	39.0	45.0	36.36	84.0	39.0	45.0	36.80
85.0	40.0	45.0	36.72	85.0	40.0	45.0	37.17
86.0	41.0	45.0	36.82	86.0	41.0	45.0	37.31
87.0	42.0	45.0	36.93	87.0	42.0	45.0	37.46
88.0	44.0	44.0	37.23	88.0	43.0	45.0	37.76
89.0	44.0	45.0	37.73	89.0	44.0	45.0	38.23
90.0	45.0	45.0	38.23	90.0	45.0	45.0	38.69

NOTA: Caudal menor que 40 M3/S se debe descargar por una turbina



Elevación = 132.00 M

Total M3/S	Turbina#1 M3/S	Turbina#2 M3/S	Potencia (MW)
40.0	40.0	.0	18.04
41.0	41.0	.0	18.23
42.0	42.0	.0	18.41
43.0	43.0	.0	18.72
44.0	44.0	.0	19.15
45.0	45.0	.0	19.58
46.0	45.0	.0	19.58
47.0	22.0	25.0	20.12
48.0	23.5	24.5	20.67
49.0	24.5	24.5	21.23
50.0	25.0	25.0	21.78
51.0	25.0	26.0	22.32
52.0	25.0	27.0	22.85
53.0	25.0	28.0	23.38
54.0	25.0	29.0	23.91
55.0	25.0	30.0	24.44
56.0	25.0	31.0	24.99
57.0	25.0	32.0	25.54
58.0	25.5	32.5	26.08
59.0	26.5	32.5	26.61
60.0	27.5	32.5	27.14
61.0	28.5	32.5	27.67
62.0	29.5	32.5	28.20
63.0	30.5	32.5	28.74
64.0	31.5	32.5	29.30
65.0	32.5	32.5	29.85
66.0	32.5	33.5	30.30
67.0	32.5	34.5	30.76
68.0	33.0	35.0	31.21
69.0	34.0	35.0	31.67
70.0	35.0	35.0	32.12
71.0	35.5	35.5	32.54
72.0	35.5	36.5	32.95
73.0	35.5	37.5	33.37
74.0	36.5	37.5	33.78
75.0	37.5	37.5	34.20
76.0	37.5	38.5	34.58
77.0	38.5	38.5	34.95
78.0	38.0	40.0	35.33
79.0	39.0	40.0	35.70
80.0	40.0	40.0	36.08
81.0	40.0	41.0	36.26
82.0	37.0	45.0	36.47
83.0	38.0	45.0	36.86
84.0	39.0	45.0	37.24
85.0	40.0	45.0	37.62
86.0	41.0	45.0	37.80
87.0	42.0	45.0	37.99
88.0	43.0	45.0	38.30
89.0	44.0	45.0	38.73
90.0	45.0	45.0	39.15

Elevación = 132.50 M

Total M3/S	Turbina#1 M3/S	Turbina#2 M3/S	Potencia (MW)
40.0	40.0	.0	18.25
41.0	41.0	.0	18.48
42.0	42.0	.0	18.72
43.0	43.0	.0	19.03
44.0	44.0	.0	19.42
45.0	45.0	.0	19.81
46.0	45.0	.0	19.81
47.0	22.0	25.0	20.25
48.0	23.0	25.0	20.82
49.0	24.0	25.0	21.38
50.0	25.0	25.0	21.94
51.0	25.5	25.5	22.48
52.0	25.0	27.0	23.02
53.0	25.0	28.0	23.57
54.0	25.0	29.0	24.11
55.0	22.5	32.5	24.66
56.0	23.5	32.5	25.22
57.0	24.5	32.5	25.78
58.0	25.5	32.5	26.33
59.0	26.5	32.5	26.88
60.0	27.5	32.5	27.42
61.0	28.5	32.5	27.96
62.0	29.5	32.5	28.51
63.0	30.5	32.5	29.06
64.0	31.5	32.5	29.62
65.0	32.5	32.5	30.18
66.0	32.5	33.5	30.65
67.0	32.5	34.5	31.11
68.0	33.5	34.5	31.57
69.0	34.0	35.0	32.03
70.0	35.0	35.0	32.49
71.0	35.0	36.0	32.91
72.0	36.0	36.0	33.34
73.0	35.5	37.5	33.76
74.0	36.5	37.5	34.18
75.0	37.5	37.5	34.60
76.0	37.5	38.5	34.98
77.0	37.5	39.5	35.36
78.0	38.0	40.0	35.74
79.0	39.0	40.0	36.13
80.0	40.0	40.0	36.51
81.0	40.0	41.0	36.74
82.0	40.0	42.0	36.97
83.0	38.0	45.0	37.30
84.0	39.0	45.0	37.68
85.0	40.0	45.0	38.06
86.0	41.0	45.0	38.29
87.0	42.0	45.0	38.52
88.0	43.0	45.0	38.83
89.0	44.0	45.0	39.22
90.0	45.0	45.0	39.62





Elevación = 133.00 M

Total M8/S	Turbina#1 M3/S	Turbina#2 M3/S	Potencia (MW)
40.0	40.0	.0	18.47
41.0	41.0	.0	18.74
42.0	42.0	.0	19.02
43.0	43.0	.0	19.33
44.0	44.0	.0	19.68
45.0	45.0	.0	20.04
46.0	45.0	.0	20.04
47.0	22.0	25.0	20.39
48.0	23.0	25.0	20.96
49.0	24.0	25.0	21.52
50.0	25.0	25.0	22.09
51.0	25.0	26.0	22.65
52.0	25.0	27.0	23.20
53.0	25.5	27.5	23.76
54.0	21.5	32.5	24.32
55.0	22.5	32.5	24.89
56.0	23.5	32.5	25.46
57.0	24.5	32.5	26.02
58.0	25.5	32.5	26.59
59.0	26.5	32.5	27.14
60.0	27.5	32.5	27.70
61.0	28.5	32.5	28.25
62.0	29.5	32.5	28.81
63.0	31.5	31.5	29.37
64.0	31.5	32.5	29.95
65.0	32.5	32.5	30.52
66.0	32.5	33.5	30.99
67.0	32.5	34.5	31.46
68.0	33.0	35.0	31.93
69.0	34.0	35.0	32.39
70.0	35.0	35.0	32.86
71.0	35.0	36.0	33.29
72.0	35.0	37.0	33.72
73.0	35.5	37.5	34.14
74.0	36.5	37.5	34.57
75.0	37.5	37.5	35.00
76.0	37.5	38.5	35.39
77.0	37.5	39.5	35.78
78.0	38.0	40.0	36.16
79.0	39.0	40.0	36.55
80.0	40.0	40.0	36.94
81.0	40.0	41.0	37.21
82.0	40.0	42.0	37.49
83.0	40.0	43.0	37.80
84.0	40.0	44.0	38.15
85.0	40.0	45.0	38.51
86.0	41.0	45.0	38.78
87.0	42.0	45.0	39.06
88.0	43.0	45.0	39.37
89.0	44.0	45.0	39.72
90.0	45.0	45.0	40.08

Elevación = 133.50 M

Total M3/S	Turbina#1 M3/S	Turbina#2 M3/S	Potencia (MW)
40.0	40.0	.0	18.68
41.0	41.0	.0	19.00
42.0	42.0	.0	19.32
43.0	43.0	.0	19.64
44.0	44.0	.0	19.95
45.0	45.0	.0	20.27
46.0	45.0	.0	20.27
47.0	23.0	24.0	20.52
48.0	23.0	25.0	21.10
49.0	24.0	25.0	21.67
50.0	25.0	25.0	22.25
51.0	25.0	26.0	22.81
52.0	20.0	32.0	23.39
53.0	20.5	32.5	23.97
54.0	21.5	32.5	24.55
55.0	22.5	32.5	25.12
56.0	23.5	32.5	25.69
57.0	24.5	32.5	26.27
58.0	25.5	32.5	26.84
59.0	26.5	32.5	27.41
60.0	27.5	32.5	27.97
61.0	28.5	32.5	28.54
62.0	29.5	32.5	29.11
63.0	31.5	31.5	29.69
64.0	31.5	32.5	30.27
65.0	32.5	32.5	30.86
66.0	32.5	33.5	31.34
67.0	32.5	34.5	31.81
68.0	34.0	34.0	32.28
69.0	34.0	35.0	32.76
70.0	35.0	35.0	33.23
71.0	35.0	36.0	33.66
72.0	35.0	37.0	34.10
73.0	36.5	36.5	34.53
74.0	36.5	37.5	34.97
75.0	37.5	37.5	35.40
76.0	37.5	38.5	35.79
77.0	37.5	39.5	36.19
78.0	38.0	40.0	36.58
79.0	39.5	39.5	36.98
80.0	40.0	40.0	37.37
81.0	40.5	40.5	37.69
82.0	40.0	42.0	38.00
83.0	40.0	43.0	38.32
84.0	40.5	43.5	38.64
85.0	40.5	44.5	38.95
86.0	41.0	45.0	39.27
87.0	42.0	45.0	39.59
88.0	43.5	44.5	39.90
89.0	44.5	44.5	40.22
90.0	45.0	45.0	40.54



Elevación = 134.00 M

Total M3/S	Turbina#1 M3/S	Turbina#2 M3/S	Potencia (MW)
40.0	40.0	.0	18.90
41.0	41.0	.0	19.26
42.0	42.0	.0	19.62
43.0	43.0	.0	19.94
44.0	44.0	.0	20.22
45.0	45.0	.0	20.50
46.0	45.0	.0	20.50
47.0	20.0	27.0	20.66
48.0	20.0	28.0	21.24
49.0	20.0	29.0	21.82
50.0	20.0	30.0	22.40
51.0	20.0	31.0	23.00
52.0	20.0	32.0	23.60
53.0	20.5	32.5	24.19
54.0	21.5	32.5	24.77
55.0	22.5	32.5	25.35
56.0	23.5	32.5	25.93
57.0	24.5	32.5	26.51
58.0	25.5	32.5	27.09
59.0	26.5	32.5	27.67
60.0	27.5	32.5	28.25
61.0	28.5	32.5	28.83
62.0	29.5	32.5	29.41
63.0	30.5	32.5	30.00
64.0	31.5	32.5	30.60
65.0	32.5	32.5	31.20
66.0	32.5	33.5	31.68
67.0	32.5	34.5	32.16
68.0	33.0	35.0	32.64
69.0	34.0	35.0	33.12
70.0	35.0	35.0	33.60
71.0	35.0	36.0	34.04
72.0	35.0	37.0	34.48
73.0	35.5	37.5	34.92
74.0	36.5	37.5	35.36
75.0	37.5	37.5	35.80
76.0	38.0	38.0	36.20
77.0	37.5	39.5	36.60
78.0	38.0	40.0	37.00
79.0	39.0	40.0	37.40
80.0	40.0	40.0	37.80
81.0	40.0	41.0	38.16
82.0	41.0	41.0	38.52
83.0	40.5	42.5	38.88
84.0	41.5	42.5	39.24
85.0	42.5	42.5	39.60
86.0	42.5	43.5	39.88
87.0	42.5	44.5	40.16
88.0	43.5	44.5	40.44
89.0	44.0	45.0	40.72
90.0	45.0	45.0	41.00

Elevación = 134.50 M

Total M3/S	Turbina#1 M3/S	Turbina#2 M3/S	Potencia (MW)
40.0	40.0	.0	19.13
41.0	41.0	.0	19.50
42.0	42.0	.0	19.87
43.0	43.0	.0	20.19
44.0	44.0	.0	20.47
45.0	45.0	.0	20.75
46.0	45.0	.0	20.75
47.0	20.0	27.0	20.84
48.0	20.0	28.0	21.43
49.0	21.0	28.0	22.01
50.0	20.0	30.0	22.60
51.0	20.0	31.0	23.20
52.0	20.0	32.0	23.80
53.0	20.5	32.5	24.39
54.0	21.5	32.5	24.98
55.0	22.5	32.5	25.57
56.0	23.5	32.5	26.15
57.0	24.5	32.5	26.74
58.0	25.5	32.5	27.33
59.0	26.5	32.5	27.91
60.0	27.5	32.5	28.50
61.0	28.5	32.5	29.09
62.0	29.5	32.5	29.67
63.0	30.5	32.5	30.27
64.0	31.5	32.5	30.87
65.0	32.5	32.5	31.47
66.0	32.5	33.5	31.96
67.0	32.5	34.5	32.45
68.0	34.0	34.0	32.95
69.0	34.0	35.0	33.44
70.0	35.0	35.0	33.93
71.0	35.0	36.0	34.39
72.0	36.0	36.0	34.84
73.0	35.5	37.5	35.29
74.0	36.5	37.5	35.75
75.0	37.5	37.5	36.20
76.0	37.5	38.5	36.61
77.0	38.5	38.5	37.03
78.0	38.0	40.0	37.44
79.0	39.0	40.0	37.85
80.0	40.0	40.0	38.27
81.0	40.0	41.0	38.63
82.0	40.0	42.0	39.00
83.0	41.0	42.0	39.37
84.0	42.0	42.0	39.73
85.0	42.5	42.5	40.10
86.0	42.5	43.5	40.38
87.0	42.5	44.5	40.66
88.0	43.5	44.5	40.94
89.0	44.0	45.0	41.22
90.0	45.0	45.0	41.50



Elevación = 135.00 M

Total M3/S	Turbina#1 M3/S	Turbina#2 M3/S	Potencia (MW)
40.0	40.0	.0	19.37
41.0	41.0	.0	19.74
42.0	42.0	.0	20.11
43.0	43.0	.0	20.44
44.0	44.0	.0	20.72
45.0	45.0	.0	21.00
46.0	45.0	.0	21.00
47.0	20.0	27.0	21.02
48.0	20.0	28.0	21.61
49.0	20.0	29.0	22.21
50.0	20.0	30.0	22.80
51.0	20.0	31.0	23.40
52.0	20.0	32.0	24.00
53.0	20.5	32.5	24.60
54.0	21.5	32.5	25.19
55.0	22.5	32.5	25.78
56.0	23.5	32.5	26.38
57.0	24.5	32.5	26.97
58.0	25.5	32.5	27.56
59.0	26.5	32.5	28.16
60.0	27.5	32.5	28.75
61.0	28.5	32.5	29.34
62.0	29.5	32.5	29.94
63.0	30.5	32.5	30.53
64.0	31.5	32.5	31.13
65.0	32.5	32.5	31.73
66.0	33.0	33.0	32.24
67.0	32.5	34.5	32.75
68.0	33.0	35.0	33.25
69.0	34.0	35.0	33.76
70.0	35.0	35.0	34.27
71.0	35.0	36.0	34.73
72.0	36.0	36.0	35.20
73.0	35.5	37.5	35.67
74.0	36.5	37.5	36.13
75.0	37.5	37.5	36.60
76.0	37.5	38.5	37.03
77.0	37.5	39.5	37.45
78.0	39.0	39.0	37.88
79.0	39.0	40.0	38.31
80.0	40.0	40.0	38.73
81.0	40.0	41.0	39.11
82.0	40.0	42.0	39.48
83.0	40.5	42.5	39.85
84.0	41.5	42.5	40.23
85.0	42.5	42.5	40.60
86.0	42.5	43.5	40.88
87.0	42.5	44.5	41.16
88.0	43.5	44.5	41.44
89.0	44.0	45.0	41.72
90.0	45.0	45.0	42.00

Elevación = 135.50 M

Total M3/S	Turbina#1 M3/S	Turbina#2 M3/S	Potencia (MW)
40.0	40.0	.0	19.60
41.0	41.0	.0	19.99
42.0	42.0	.0	20.36
43.0	43.0	.0	20.69
44.0	44.0	.0	20.97
45.0	45.0	.0	21.25
46.0	45.0	.0	21.25
47.0	45.0	.0	21.25
48.0	20.0	28.0	21.60
49.0	20.5	28.5	22.40
50.0	20.0	30.0	23.00
51.0	20.0	31.0	23.60
52.0	20.0	32.0	24.20
53.0	20.5	32.5	24.80
54.0	23.0	31.0	25.40
55.0	22.5	32.5	26.00
56.0	23.5	32.5	26.60
57.0	24.5	32.5	27.20
58.0	25.5	32.5	27.80
59.0	28.0	31.0	28.40
60.0	27.5	32.5	29.00
61.0	28.5	32.5	29.60
62.0	29.5	32.5	30.20
63.0	30.5	32.5	30.80
64.0	31.5	32.5	31.40
65.0	32.5	32.5	32.00
66.0	32.5	33.5	32.52
67.0	32.5	34.5	33.04
68.0	33.0	35.0	33.56
69.0	34.0	35.0	34.08
70.0	35.0	35.0	34.60
71.0	35.0	36.0	35.08
72.0	35.0	37.0	35.56
73.0	35.5	37.5	36.04
74.0	36.5	37.5	36.52
75.0	37.5	37.5	37.00
76.0	37.5	38.5	37.44
77.0	37.5	39.5	37.88
78.0	38.0	40.0	38.32
79.0	39.0	40.0	38.76
80.0	40.0	40.0	39.20
81.0	40.0	41.0	39.58
82.0	40.0	42.0	39.96
83.0	40.5	42.5	40.34
84.0	41.5	42.5	40.72
85.0	42.5	42.5	41.10
86.0	42.5	43.5	41.38
87.0	42.5	44.5	41.66
88.0	43.5	44.5	41.94
89.0	44.0	45.0	42.22
90.0	45.0	45.0	42.50



Elevación = 136.00 M

Total M3/S	Turbina#1 M3/S	Turbina#2 M3/S	Potencia (MW)
40.0	40.0	.0	19.83
41.0	41.0	.0	20.22
42.0	42.0	.0	20.61
43.0	43.0	.0	20.94
44.0	44.0	.0	21.22
45.0	45.0	.0	21.50
46.0	45.0	.0	21.50
47.0	45.0	.0	21.50
48.0	20.0	28.0	21.99
49.0	20.0	29.0	22.59
50.0	20.0	30.0	23.20
51.0	21.0	30.0	23.81
52.0	22.0	30.0	24.41
53.0	23.0	30.0	25.02
54.0	24.0	30.0	25.63
55.0	25.0	30.0	26.23
56.0	26.0	30.0	26.84
57.0	27.0	30.0	27.45
58.0	28.0	30.0	28.05
59.0	29.0	30.0	28.66
60.0	30.0	30.0	29.27
61.0	30.0	31.0	29.87
62.0	30.0	32.0	30.47
63.0	30.5	32.5	31.07
64.0	31.5	32.5	31.67
65.0	32.5	32.5	32.27
66.0	32.5	33.5	32.80
67.0	32.5	34.5	33.33
68.0	33.0	35.0	33.87
69.0	34.0	35.0	34.40
70.0	35.0	35.0	34.93
71.0	35.0	36.0	35.43
72.0	35.0	37.0	35.92
73.0	35.5	37.5	36.41
74.0	36.5	37.5	36.91
75.0	37.5	37.5	37.40
76.0	37.5	38.5	37.85
77.0	37.5	39.5	38.31
78.0	38.5	39.5	38.76
79.0	39.0	40.0	39.21
80.0	40.0	40.0	39.67
81.0	40.0	41.0	40.05
82.0	40.0	42.0	40.44
83.0	41.0	42.0	40.83
84.0	41.5	42.5	41.21
85.0	42.5	42.5	41.60
86.0	42.5	43.5	41.88
87.0	42.5	44.5	42.16
88.0	43.5	44.5	42.44
89.0	44.0	45.0	42.72
90.0	45.0	45.0	43.00

Elevación = 136.50 M

Total M3/S	Turbina#1 M3/S	Turbina#2 M3/S	Potencia (MW)
40.0	40.0	.0	20.07
41.0	41.0	.0	20.46
42.0	42.0	.0	20.85
43.0	43.0	.0	21.19
44.0	44.0	.0	21.47
45.0	45.0	.0	21.75
46.0	45.0	.0	21.75
47.0	45.0	.0	21.75
48.0	20.0	28.0	22.17
49.0	20.0	29.0	22.79
50.0	20.0	30.0	23.40
51.0	21.0	30.0	24.01
52.0	22.0	30.0	24.63
53.0	23.0	30.0	25.24
54.0	24.0	30.0	25.85
55.0	25.0	30.0	26.47
56.0	26.0	30.0	27.08
57.0	27.0	30.0	27.69
58.0	28.0	30.0	28.31
59.0	29.5	29.5	28.92
60.0	30.0	30.0	29.53
61.0	30.0	31.0	30.13
62.0	30.0	32.0	30.73
63.0	30.5	32.5	31.33
64.0	31.5	32.5	31.93
65.0	32.5	32.5	32.53
66.0	32.5	33.5	33.08
67.0	32.5	34.5	33.63
68.0	33.0	35.0	34.17
69.0	34.0	35.0	34.72
70.0	35.0	35.0	35.27
71.0	35.5	35.5	35.77
72.0	35.0	37.0	36.28
73.0	35.5	37.5	36.79
74.0	36.5	37.5	37.29
75.0	37.5	37.5	37.80
76.0	37.5	38.5	38.27
77.0	38.5	38.5	38.73
78.0	38.0	40.0	39.20
79.0	39.0	40.0	39.67
80.0	40.0	40.0	40.13
81.0	40.0	41.0	40.53
82.0	40.0	42.0	40.92
83.0	40.5	42.5	41.31
84.0	41.5	42.5	41.71
85.0	42.5	42.5	42.10
86.0	42.5	43.5	42.38
87.0	42.5	44.5	42.66
88.0	43.5	44.5	42.94
89.0	44.0	45.0	43.22
90.0	45.0	45.0	43.50





Elevación = 137.00 M

Total M3/S	Turbina#1 M3/S	Turbina#2 M3/S	Potencia (MW)
40.0	40.0	.0	20.30
41.0	41.0	.0	20.70
42.0	42.0	.0	21.10
43.0	43.0	.0	21.44
44.0	44.0	.0	21.72
45.0	45.0	.0	22.00
46.0	45.0	.0	22.00
47.0	45.0	.0	22.00
48.0	20.0	28.0	22.36
49.0	20.0	29.0	22.98
50.0	20.5	29.5	23.60
51.0	21.5	29.5	24.22
52.0	22.0	30.0	24.84
53.0	25.5	27.5	25.46
54.0	24.0	30.0	26.08
55.0	25.0	30.0	26.70
56.0	26.0	30.0	27.32
57.0	27.5	29.5	27.94
58.0	28.0	30.0	28.56
59.0	29.0	30.0	29.18
60.0	30.0	30.0	29.80
61.0	30.0	31.0	30.40
62.0	30.0	32.0	31.00
63.0	31.0	32.0	31.60
64.0	32.0	32.0	32.20
65.0	32.5	32.5	32.80
66.0	32.5	33.5	33.36
67.0	32.5	34.5	33.92
68.0	33.0	35.0	34.48
69.0	34.0	35.0	35.04
70.0	35.0	35.0	35.60
71.0	35.0	36.0	36.12
72.0	35.0	37.0	36.64
73.0	35.5	37.5	37.16
74.0	36.5	37.5	37.68
75.0	37.5	37.5	38.20
76.0	37.5	38.5	38.68
77.0	37.5	39.5	39.16
78.0	38.0	40.0	39.64
79.0	39.0	40.0	40.12
80.0	40.0	40.0	40.60
81.0	40.0	41.0	41.00
82.0	40.5	41.5	41.40
83.0	40.5	42.5	41.80
84.0	41.5	42.5	42.20
85.0	42.5	42.5	42.60
86.0	42.5	43.5	42.88
87.0	42.5	44.5	43.16
88.0	43.5	44.5	43.44
89.0	44.0	45.0	43.72
90.0	45.0	45.0	44.00

Elevación = 137.50 M

Total M3/S	Turbina#1 M3/S	Turbina#2 M3/S	Potencia (MW)
40.0	40.0	.0	20.47
41.0	41.0	.0	20.87
42.0	42.0	.0	21.27
43.0	43.0	.0	21.62
44.0	44.0	.0	21.90
45.0	45.0	.0	22.19
46.0	45.0	.0	22.19
47.0	45.0	.0	22.19
48.0	20.0	28.0	22.51
49.0	20.0	29.0	23.15
50.0	20.0	30.0	23.77
51.0	21.0	30.0	24.40
52.0	22.0	30.0	25.03
53.0	23.5	29.5	25.67
54.0	24.5	29.5	26.30
55.0	25.0	30.0	26.92
56.0	26.0	30.0	27.56
57.0	27.0	30.0	28.18
58.0	28.0	30.0	28.81
59.0	29.0	30.0	29.44
60.0	30.0	30.0	30.07
61.0	30.0	31.0	30.68
62.0	31.0	31.0	31.30
63.0	30.5	32.5	31.90
64.0	31.5	32.5	32.51
65.0	32.5	32.5	33.13
66.0	32.5	33.5	33.69
67.0	32.5	34.5	34.25
68.0	33.0	35.0	34.82
69.0	34.0	35.0	35.38
70.0	35.0	35.0	35.95
71.0	35.0	36.0	36.46
72.0	35.0	37.0	36.98
73.0	36.0	37.0	37.50
74.0	36.5	37.5	38.01
75.0	37.5	37.5	38.53
76.0	37.5	38.5	39.01
77.0	38.0	39.0	39.50
78.0	38.0	40.0	39.98
79.0	39.0	40.0	40.46
80.0	40.0	40.0	40.95
81.0	40.0	41.0	41.35
82.0	40.5	41.5	41.75
83.0	40.5	42.5	42.15
84.0	41.5	42.5	42.55
85.0	42.5	42.5	42.95
86.0	42.5	43.5	43.23
87.0	42.5	44.5	43.52
88.0	43.0	45.0	43.81
89.0	44.0	45.0	44.09
90.0	45.0	45.0	44.38



Elevación = 138.00 M

Elevación = 138.50 M

Total M3/S	Turbina#1 M3/S	Turbina#2 M3/S	Potencia (MW)	Total M3/S	Turbina#1 M3/S	Turbina#2 M3/S	Potencia (MW)
40.0	40.0	.0	20.65	40.0	40.0	.0	20.63
41.0	41.0	.0	21.05	41.0	41.0	.0	21.23
42.0	42.0	.0	21.45	42.0	42.0	.0	21.63
43.0	43.0	.0	21.80	43.0	43.0	.0	21.97
44.0	44.0	.0	22.08	44.0	44.0	.0	22.27
45.0	45.0	.0	22.38	45.0	45.0	.0	22.56
46.0	45.0	.0	22.38	46.0	45.0	.0	22.56
47.0	45.0	.0	22.38	47.0	45.0	.0	22.56
48.0	23.5	24.5	22.67	48.0	20.0	28.0	22.83
49.0	22.0	27.0	23.31	49.0	20.0	29.0	23.43
50.0	21.0	29.0	23.95	50.0	20.0	30.0	24.13
51.0	21.0	30.0	24.59	51.0	21.5	29.5	24.73
52.0	22.0	30.0	25.23	52.0	22.0	30.0	25.42
53.0	26.5	26.5	25.87	53.0	23.0	30.0	26.08
54.0	24.5	29.5	26.51	54.0	24.0	30.0	26.73
55.0	25.0	30.0	27.15	55.0	25.0	30.0	27.38
56.0	26.5	29.5	27.79	56.0	26.5	29.5	28.03
57.0	27.0	30.0	28.43	57.0	27.0	30.0	28.67
58.0	28.0	30.0	29.07	58.0	28.0	30.0	29.33
59.0	29.0	30.0	29.71	59.0	29.0	30.0	29.99
60.0	30.0	30.0	30.35	60.0	30.0	30.0	30.63
61.0	30.0	31.0	30.97	61.0	30.0	31.0	31.26
62.0	30.0	32.0	31.59	62.0	30.0	32.0	31.87
63.0	30.5	32.5	32.21	63.0	30.5	32.5	32.51
64.0	31.5	32.5	32.83	64.0	31.5	32.5	33.15
65.0	32.5	32.5	33.45	65.0	32.5	32.5	33.78
66.0	32.5	33.5	34.02	66.0	32.5	33.5	34.35
67.0	32.5	34.5	34.59	67.0	32.5	34.5	34.93
68.0	33.0	35.0	35.16	68.0	33.0	35.0	35.50
69.0	34.0	35.0	35.73	69.0	34.0	35.0	36.08
70.0	35.0	35.0	36.30	70.0	35.0	35.0	36.65
71.0	35.0	36.0	36.81	71.0	35.5	35.5	37.16
72.0	35.0	37.0	37.32	72.0	35.5	36.5	37.66
73.0	36.0	37.0	37.83	73.0	35.5	37.5	38.17
74.0	37.0	37.0	38.34	74.0	36.5	37.5	38.67
75.0	37.5	37.5	38.85	75.0	37.5	37.5	39.17
76.0	38.0	38.0	39.34	76.0	37.5	38.5	39.67
77.0	38.0	39.0	39.83	77.0	37.5	39.5	40.17
78.0	38.0	40.0	40.32	78.0	38.5	39.5	40.66
79.0	39.0	40.0	40.81	79.0	39.5	39.5	41.16
80.0	40.0	40.0	41.30	80.0	40.0	40.0	41.65
81.0	40.5	40.5	41.70	81.0	40.0	41.0	42.05
82.0	40.0	42.0	42.10	82.0	40.5	41.5	42.45
83.0	40.5	42.5	42.50	83.0	40.5	42.5	42.85
84.0	41.5	42.5	42.90	84.0	41.5	42.5	43.25
85.0	42.5	42.5	43.30	85.0	42.5	42.5	43.65
86.0	42.5	43.5	43.59	86.0	42.5	43.5	43.94
87.0	43.5	43.5	43.88	87.0	42.5	44.5	44.24
88.0	43.0	45.0	44.17	88.0	43.5	44.5	44.54
89.0	44.0	45.0	44.46	89.0	44.0	45.0	44.83
90.0	45.0	45.0	44.75	90.0	45.0	45.0	45.13



Elevación = 139.00 M

Total 3M/S	Turbina#1 3M/S	Turbina#2 3M/S	Potencia (MW)
40.0	40.0	.0	21.00
41.0	41.0	.0	21.40
42.0	42.0	.0	21.80
43.0	43.0	.0	22.15
44.0	44.0	.0	22.45
45.0	45.0	.0	22.75
46.0	45.0	.0	22.75
47.0	45.0	.0	22.75
48.0	20.0	28.0	22.98
49.0	20.0	29.0	23.64
50.0	20.0	30.0	24.30
51.0	21.0	30.0	24.96
52.0	22.0	30.0	25.62
53.0	23.0	30.0	26.28
54.0	24.0	30.0	26.94
55.0	25.0	30.0	27.60
56.0	28.0	28.0	28.26
57.0	28.0	29.0	28.92
58.0	28.0	30.0	29.58
59.0	29.0	30.0	30.24
60.0	30.0	30.0	30.90
61.0	30.0	31.0	31.54
62.0	30.0	32.0	32.18
63.0	30.5	32.5	32.82
64.0	31.5	32.5	33.46
65.0	32.5	32.5	34.10
66.0	32.5	33.5	34.68
67.0	33.0	34.0	35.26
68.0	33.0	35.0	35.84
69.0	34.0	35.0	36.42
70.0	35.0	35.0	37.00
71.0	35.0	36.0	37.50
72.0	35.0	37.0	38.00
73.0	35.0	38.0	38.50
74.0	35.0	39.0	39.00
75.0	35.0	40.0	39.50
76.0	36.0	40.0	40.00
77.0	37.0	40.0	40.50
78.0	38.0	40.0	41.00
79.0	39.0	40.0	41.50
80.0	40.0	40.0	42.00
81.0	40.0	41.0	42.40
82.0	40.5	41.5	42.80
83.0	40.5	42.5	43.20
84.0	41.5	42.5	43.60
85.0	42.5	42.5	44.00
86.0	42.5	43.5	44.30
87.0	42.5	44.5	44.60
88.0	43.0	45.0	44.90
89.0	44.0	45.0	45.20
90.0	45.0	45.0	45.50

Elevación = 139.50 M

Total 3M/S	Turbina#1 3M/S	Turbina#2 3M/S	Potencia (MW)
40.0	40.0	.0	21.17
41.0	41.0	.0	21.57
42.0	42.0	.0	21.97
43.0	43.0	.0	22.33
44.0	44.0	.0	22.63
45.0	45.0	.0	22.94
46.0	45.0	.0	22.94
47.0	45.0	.0	22.94
48.0	20.5	27.5	23.14
49.0	20.0	29.0	23.81
50.0	22.5	27.5	24.48
51.0	21.0	30.0	25.15
52.0	24.5	27.5	25.82
53.0	23.0	30.0	26.49
54.0	26.5	27.5	27.16
55.0	25.0	30.0	27.83
56.0	26.0	30.0	28.49
57.0	27.0	30.0	29.17
58.0	28.0	30.0	29.83
59.0	29.0	30.0	30.50
60.0	30.0	30.0	31.17
61.0	30.0	31.0	31.92
62.0	30.0	32.0	32.47
63.0	30.5	32.5	33.13
64.0	31.5	32.5	33.78
65.0	32.5	32.5	34.42
66.0	32.5	33.5	35.01
67.0	32.5	34.5	35.60
68.0	33.0	35.0	36.18
69.0	34.0	35.0	36.76
70.0	35.0	35.0	37.35
71.0	35.0	36.0	37.85
72.0	35.0	37.0	38.34
73.0	35.0	38.0	38.84
74.0	35.0	39.0	39.35
75.0	35.0	40.0	39.85
76.0	36.0	40.0	40.35
77.0	37.0	40.0	40.84
78.0	38.0	40.0	41.34
79.0	39.0	40.0	41.85
80.0	40.0	40.0	42.35
81.0	40.0	41.0	42.75
82.0	40.5	41.5	43.15
83.0	40.5	42.5	43.55
84.0	41.5	42.5	43.95
85.0	42.5	42.5	44.35
86.0	42.5	43.5	44.65
87.0	42.5	44.5	44.96
88.0	43.0	45.0	45.26
89.0	44.0	45.0	45.57
90.0	45.0	45.0	45.88



Elevacion = 140.00 M

Total M3/S	Turbin #1 M3/S	Turbin #2 M3/S	Potencia (MW)
40.0	40.0	.0	21.35
41.0	41.0	.0	21.75
42.0	42.0	.0	22.15
43.0	43.0	.0	22.51
44.0	44.0	.0	22.82
45.0	45.0	.0	23.13
46.0	45.0	.0	23.13
47.0	45.0	.0	23.13
48.0	20.0	28.0	23.29
49.0	20.0	29.0	23.97
50.0	20.0	30.0	24.65
51.0	21.0	30.0	25.33
52.0	22.0	30.0	26.01
53.0	23.0	30.0	26.69
54.0	27.0	27.0	27.37
55.0	25.0	30.0	28.05
56.0	26.0	30.0	28.73
57.0	27.0	30.0	29.41
58.0	28.0	30.0	30.09
59.0	29.0	30.0	30.77
60.0	30.0	30.0	31.45
61.0	30.0	31.0	32.11
62.0	30.0	32.0	32.77
63.0	30.5	32.5	33.43
64.0	31.5	32.5	34.09
65.0	32.5	32.5	34.75
66.0	32.5	33.5	35.34
67.0	32.5	34.5	35.93
68.0	33.0	35.0	36.52
69.0	34.0	35.0	37.11
70.0	35.0	35.0	37.70
71.0	35.0	36.0	38.19
72.0	35.0	37.0	38.68
73.0	35.0	38.0	39.18
74.0	35.0	39.0	39.69
75.0	35.0	40.0	40.20
76.0	36.0	40.0	40.69
77.0	37.0	40.0	41.18
78.0	38.0	40.0	41.68
79.0	39.0	40.0	42.19
80.0	40.0	40.0	42.70
81.0	40.5	40.5	43.10
82.0	40.0	42.0	43.50
83.0	40.5	42.5	43.90
84.0	41.5	42.5	44.30
85.0	42.5	42.5	44.70
86.0	42.5	43.5	45.01
87.0	42.5	44.5	45.32
88.0	43.0	45.0	45.63
89.0	44.0	45.0	45.94
90.0	45.0	45.0	46.25

Elevacion = 140.50 M

Total M3/S	Turbin #1 M3/S	Turbin #2 M3/S	Potencia (MW)
40.0	40.0	.0	21.53
41.0	41.0	.0	21.93
42.0	42.0	.0	22.33
43.0	43.0	.0	22.68
44.0	44.0	.0	23.00
45.0	45.0	.0	23.31
46.0	45.0	.0	23.31
47.0	45.0	.0	23.31
48.0	20.0	28.0	23.44
49.0	23.5	25.5	24.14
50.0	20.0	30.0	24.83
51.0	23.5	27.5	25.52
52.0	23.0	29.0	26.21
53.0	23.0	30.0	26.90
54.0	25.0	29.0	27.59
55.0	25.0	30.0	28.28
56.0	26.0	30.0	28.97
57.0	27.0	30.0	29.66
58.0	28.0	30.0	30.35
59.0	29.0	30.0	31.03
60.0	30.0	30.0	31.73
61.0	30.0	31.0	32.40
62.0	30.5	31.5	33.07
63.0	30.5	32.5	33.74
64.0	31.5	32.5	34.40
65.0	32.5	32.5	35.08
66.0	32.5	33.5	35.67
67.0	33.5	33.5	36.27
68.0	33.0	35.0	36.66
69.0	34.0	35.0	37.46
70.0	35.0	35.0	38.05
71.0	35.0	36.0	38.54
72.0	35.5	36.5	39.02
73.0	35.0	38.0	39.52
74.0	35.0	39.0	40.04
75.0	35.0	40.0	40.55
76.0	36.0	40.0	41.04
77.0	37.0	40.0	41.52
78.0	38.5	39.5	42.02
79.0	39.0	40.0	42.54
80.0	40.0	40.0	43.05
81.0	40.0	41.0	43.45
82.0	40.5	41.5	43.85
83.0	40.5	42.5	44.25
84.0	41.5	42.5	44.65
85.0	42.5	42.5	45.05
86.0	42.5	43.5	45.37
87.0	42.5	44.5	45.68
88.0	43.0	45.0	46.00
89.0	44.0	45.0	46.31
90.0	45.0	45.0	46.63





Elevacion = 141.00 M

Total M3/S	Turbin #1 M3/S	Turbin #2 M3/S	Potencia (MW)
40.0	40.0	.0	21.70
41.0	41.0	.0	22.10
42.0	42.0	.0	22.50
43.0	43.0	.0	22.86
44.0	44.0	.0	23.18
45.0	45.0	.0	23.50
46.0	45.0	.0	23.50
47.0	45.0	.0	23.50
48.0	20.0	28.0	23.60
49.0	20.0	29.0	24.30
50.0	20.0	30.0	25.00
51.0	21.0	30.0	25.70
52.0	23.0	29.0	26.40
53.0	23.0	30.0	27.10
54.0	24.0	30.0	27.80
55.0	25.0	30.0	28.50
56.0	26.0	30.0	29.20
57.0	28.0	29.0	29.90
58.0	28.0	30.0	30.60
59.0	29.0	30.0	31.30
60.0	30.0	30.0	32.00
61.0	30.0	31.0	32.68
62.0	30.0	32.0	33.36
63.0	30.5	32.5	34.04
64.0	31.5	32.5	34.72
65.0	32.5	32.5	35.40
66.0	32.5	33.5	36.00
67.0	32.5	34.5	36.60
68.0	33.5	34.5	37.20
69.0	34.0	35.0	37.80
70.0	35.0	35.0	38.40
71.0	35.0	36.0	38.88
72.0	35.0	37.0	39.36
73.0	35.0	38.0	39.86
74.0	35.0	39.0	40.38
75.0	35.0	40.0	40.90
76.0	36.0	40.0	41.38
77.0	37.0	40.0	41.86
78.0	38.0	40.0	42.36
79.0	39.0	40.0	42.88
80.0	40.0	40.0	43.40
81.0	40.0	41.0	43.80
82.0	40.5	41.5	44.20
83.0	40.5	42.5	44.60
84.0	41.5	42.5	45.00
85.0	42.5	42.5	45.40
86.0	42.5	43.5	45.72
87.0	42.5	44.5	46.04
88.0	43.0	45.0	46.36
89.0	44.0	45.0	46.68
90.0	45.0	45.0	47.00

Elevacion = 141.50 M

Total M3/S	Turbin #1 M3/S	Turbin #2 M3/S	Potencia (MW)
40.0	40.0	.0	21.90
41.0	41.0	.0	22.31
42.0	42.0	.0	22.71
43.0	43.0	.0	23.08
44.0	44.0	.0	23.41
45.0	45.0	.0	23.73
46.0	45.0	.0	23.73
47.0	45.0	.0	23.73
48.0	20.0	28.0	23.76
49.0	20.0	29.0	24.47
50.0	20.0	30.0	25.18
51.0	21.0	30.0	25.89
52.0	22.0	30.0	26.60
53.0	23.0	30.0	27.30
54.0	24.0	30.0	28.01
55.0	25.0	30.0	28.72
56.0	26.0	30.0	29.43
57.0	27.5	29.5	30.14
58.0	28.0	30.0	30.85
59.0	29.0	30.0	31.56
60.0	30.0	30.0	32.27
61.0	30.0	31.0	32.75
62.0	30.0	32.0	33.63
63.0	30.5	32.5	34.31
64.0	31.5	32.5	34.99
65.0	32.5	32.5	35.67
66.0	33.0	33.0	36.29
67.0	32.5	34.5	36.89
68.0	33.0	35.0	37.51
69.0	34.0	35.0	38.12
70.0	35.0	35.0	38.73
71.0	35.0	36.0	39.23
72.0	35.0	37.0	39.72
73.0	35.0	38.0	40.23
74.0	35.0	39.0	40.75
75.0	35.0	40.0	41.27
76.0	36.0	40.0	41.76
77.0	37.0	40.0	42.25
78.0	38.0	40.0	42.76
79.0	39.0	40.0	43.28
80.0	40.0	40.0	43.80
81.0	40.0	41.0	44.21
82.0	40.0	42.0	44.61
83.0	40.5	42.5	45.02
84.0	41.5	42.5	45.43
85.0	42.5	42.5	45.83
86.0	42.5	43.5	46.16
87.0	43.0	44.0	46.49
88.0	43.0	45.0	46.81
89.0	44.0	45.0	47.14
90.0	45.0	45.0	47.47



Elevación = 142.00 M

Total M3/S	Turbin #1 M3/S	Turbin #2 M3/S	Potencia (MW)
40.0	40.0	.0	22.10
41.0	41.0	.0	22.51
42.0	42.0	.0	22.93
43.0	43.0	.0	23.30
44.0	44.0	.0	23.63
45.0	45.0	.0	23.97
46.0	45.0	.0	23.97
47.0	45.0	.0	23.97
48.0	45.0	.0	23.97
49.0	20.0	29.0	24.65
50.0	20.0	30.0	25.37
51.0	21.0	30.0	26.08
52.0	22.0	30.0	26.79
53.0	23.0	30.0	27.51
54.0	24.0	30.0	28.22
55.0	25.0	30.0	28.93
56.0	26.0	30.0	29.65
57.0	27.0	30.0	30.37
58.0	28.0	30.0	31.09
59.0	29.5	29.5	31.81
60.0	30.0	30.0	32.53
61.0	30.0	31.0	33.21
62.0	30.0	32.0	33.89
63.0	30.5	32.5	34.57
64.0	31.5	32.5	35.25
65.0	32.5	32.5	35.93
66.0	32.5	33.5	36.56
67.0	32.5	34.5	37.19
68.0	33.0	35.0	37.81
69.0	34.0	35.0	38.44
70.0	35.0	35.0	39.07
71.0	35.0	36.0	39.57
72.0	35.0	37.0	40.08
73.0	35.0	38.0	40.59
74.0	35.0	39.0	41.11
75.0	35.0	40.0	41.63
76.0	36.0	40.0	42.14
77.0	37.0	40.0	42.65
78.0	38.0	40.0	43.16
79.0	39.0	40.0	43.68
80.0	40.0	40.0	44.20
81.0	40.0	41.0	44.61
82.0	41.0	41.0	45.03
83.0	40.5	42.5	45.44
84.0	41.5	42.5	45.85
85.0	42.5	42.5	46.27
86.0	42.5	43.5	46.60
87.0	42.5	44.5	46.93
88.0	43.5	44.5	47.27
89.0	44.5	44.5	47.60
90.0	45.0	45.0	47.93

Elevación = 142.50 M

Total M3/S	Turbin #1 M3/S	Turbin #2 M3/S	Potencia (MW)
40.0	40.0	.0	22.30
41.0	41.0	.0	22.72
42.0	42.0	.0	23.14
43.0	43.0	.0	23.52
44.0	44.0	.0	23.86
45.0	45.0	.0	24.20
46.0	45.0	.0	24.20
47.0	45.0	.0	24.20
48.0	45.0	.0	24.20
49.0	20.0	29.0	24.82
50.0	20.0	30.0	25.55
51.0	21.0	30.0	26.27
52.0	22.0	30.0	26.99
53.0	23.0	30.0	27.71
54.0	24.0	30.0	28.43
55.0	25.0	30.0	29.15
56.0	26.5	29.5	29.88
57.0	27.0	30.0	30.61
58.0	28.0	30.0	31.34
59.0	29.0	30.0	32.07
60.0	30.0	30.0	32.80
61.0	30.0	31.0	33.48
62.0	30.0	32.0	34.16
63.0	30.5	32.5	34.84
64.0	31.5	32.5	35.52
65.0	32.5	32.5	36.20
66.0	32.5	33.5	36.84
67.0	32.5	34.5	37.48
68.0	33.0	35.0	38.12
69.0	34.0	35.0	38.76
70.0	35.0	35.0	39.40
71.0	35.0	36.0	39.92
72.0	35.0	37.0	40.44
73.0	35.0	38.0	40.96
74.0	35.5	38.5	41.48
75.0	35.0	40.0	42.00
76.0	36.0	40.0	42.52
77.0	37.0	40.0	43.04
78.0	38.0	40.0	43.56
79.0	39.0	40.0	44.08
80.0	40.0	40.0	44.60
81.0	40.5	40.5	45.02
82.0	40.5	41.5	45.44
83.0	40.5	42.5	45.86
84.0	41.5	42.5	46.28
85.0	42.5	42.5	46.70
86.0	42.5	43.5	47.04
87.0	42.5	44.5	47.38
88.0	43.0	45.0	47.72
89.0	44.0	45.0	48.06
90.0	45.0	45.0	48.40



Elevacion = 143.00 M

Total M3/S	Turbin #1 M3/S	Turbin #2 M3/S	Potencia (MW)
40.0	40.0	.0	22.50
41.0	41.0	.0	22.93
42.0	42.0	.0	23.35
43.0	43.0	.0	23.74
44.0	44.0	.0	24.09
45.0	45.0	.0	24.43
46.0	45.0	.0	24.43
47.0	45.0	.0	24.43
48.0	45.0	.0	24.43
49.0	20.0	29.0	24.99
50.0	20.0	30.0	25.73
51.0	21.0	30.0	26.46
52.0	22.0	30.0	27.19
53.0	23.0	30.0	27.91
54.0	24.0	30.0	28.64
55.0	25.0	30.0	29.37
56.0	26.0	30.0	30.11
57.0	28.0	29.0	30.85
58.0	28.0	30.0	31.59
59.0	29.0	30.0	32.33
60.0	30.0	30.0	33.07
61.0	30.0	31.0	33.75
62.0	30.0	32.0	34.43
63.0	30.5	32.5	35.11
64.0	31.5	32.5	35.79
65.0	32.5	32.5	36.47
66.0	32.5	33.5	37.12
67.0	32.5	34.5	37.77
68.0	33.0	35.0	38.43
69.0	34.0	35.0	39.08
70.0	35.0	35.0	39.73
71.0	35.0	36.0	40.27
72.0	35.0	37.0	40.80
73.0	35.5	37.5	41.33
74.0	36.5	37.5	41.87
75.0	37.5	37.5	42.40
76.0	37.5	38.5	42.92
77.0	37.5	39.5	43.44
78.0	38.0	40.0	43.96
79.0	39.0	40.0	44.48
80.0	40.0	40.0	45.00
81.0	40.0	41.0	45.43
82.0	40.0	42.0	45.85
83.0	41.5	41.5	46.28
84.0	41.5	42.5	46.71
85.0	42.5	42.5	47.13
86.0	42.5	43.5	47.48
87.0	42.5	44.5	47.83
88.0	43.0	45.0	48.17
89.0	44.5	44.5	48.52
90.0	45.0	45.0	48.87

Elevacion = 143.50 M

Total M3/S	Turbin #1 M3/S	Turbin #2 M3/S	Potencia (MW)
40.0	40.0	.0	22.70
41.0	41.0	.0	23.13
42.0	42.0	.0	23.57
43.0	43.0	.0	23.96
44.0	44.0	.0	24.31
45.0	45.0	.0	24.67
46.0	45.0	.0	24.67
47.0	45.0	.0	24.67
48.0	45.0	.0	24.67
49.0	20.0	29.0	25.17
50.0	20.0	30.0	25.92
51.0	21.0	30.0	26.65
52.0	22.0	30.0	27.38
53.0	23.0	30.0	28.12
54.0	24.0	30.0	28.85
55.0	25.0	30.0	29.58
56.0	26.0	30.0	30.33
57.0	27.0	30.0	31.08
58.0	28.0	30.0	31.83
59.0	29.0	30.0	32.58
60.0	30.0	30.0	33.33
61.0	30.0	31.0	34.01
62.0	30.0	32.0	34.69
63.0	30.5	32.5	35.37
64.0	31.5	32.5	36.05
65.0	32.5	32.5	36.73
66.0	32.5	33.5	37.40
67.0	33.5	33.5	38.07
68.0	33.0	35.0	38.73
69.0	34.0	35.0	39.40
70.0	35.0	35.0	40.07
71.0	35.0	36.0	40.61
72.0	35.0	37.0	41.16
73.0	36.5	36.5	41.71
74.0	36.5	37.5	42.25
75.0	37.5	37.5	42.80
76.0	37.5	38.5	43.32
77.0	37.5	39.5	43.84
78.0	38.0	40.0	44.36
79.0	39.0	40.0	44.88
80.0	40.0	40.0	45.40
81.0	40.0	41.0	45.83
82.0	40.5	41.5	46.27
83.0	40.5	42.5	46.70
84.0	41.5	42.5	47.13
85.0	42.5	42.5	47.57
86.0	42.5	43.5	47.92
87.0	42.5	44.5	48.27
88.0	44.0	44.0	48.63
89.0	44.0	45.0	48.98
90.0	45.0	45.0	49.33



Elevacion = 144.00 M

Total M3/S	Turbin #1 M3/S	Turbin #2 M3/S	Potencia (MW)
40.0	40.0	.0	22.90
41.0	41.0	.0	23.34
42.0	42.0	.0	23.78
43.0	43.0	.0	24.18
44.0	44.0	.0	24.54
45.0	45.0	.0	24.90
46.0	45.0	.0	24.90
47.0	45.0	.0	24.90
48.0	45.0	.0	24.90
49.0	20.0	29.0	25.34
50.0	20.0	30.0	26.10
51.0	21.0	30.0	26.84
52.0	22.0	30.0	27.58
53.0	23.0	30.0	28.32
54.0	24.0	30.0	29.06
55.0	25.0	30.0	29.80
56.0	26.0	30.0	30.56
57.0	27.0	30.0	31.32
58.0	28.5	29.5	32.08
59.0	29.5	29.5	32.84
60.0	30.0	30.0	33.60
61.0	30.0	31.0	34.28
62.0	30.0	32.0	34.96
63.0	30.0	33.0	35.64
64.0	30.0	34.0	36.32
65.0	30.0	35.0	37.00
66.0	31.0	35.0	37.68
67.0	32.0	35.0	38.36
68.0	33.0	35.0	39.04
69.0	34.0	35.0	39.72
70.0	35.0	35.0	40.40
71.0	35.5	35.5	40.96
72.0	35.5	36.5	41.52
73.0	35.5	37.5	42.08
74.0	36.5	37.5	42.64
75.0	37.5	37.5	43.20
76.0	37.5	38.5	43.72
77.0	38.5	38.5	44.24
78.0	38.0	40.0	44.76
79.0	39.0	40.0	45.28
80.0	40.0	40.0	45.80
81.0	40.0	41.0	46.24
82.0	40.0	42.0	46.68
83.0	41.0	42.0	47.12
84.0	42.0	42.0	47.56
85.0	42.5	42.5	48.00
86.0	42.5	43.5	48.36
87.0	42.5	44.5	48.72
88.0	43.0	45.0	49.08
89.0	44.0	45.0	49.44
90.0	45.0	45.0	49.80

Elevacion = 144.50 M

Total M3/S	Turbin #1 M3/S	Turbin #2 M3/S	Potencia (MW)
40.0	40.0	.0	23.05
41.0	41.0	.0	23.50
42.0	42.0	.0	23.96
43.0	43.0	.0	24.37
44.0	44.0	.0	24.73
45.0	45.0	.0	25.10
46.0	45.0	.0	25.10
47.0	45.0	.0	25.10
48.0	45.0	.0	25.10
49.0	20.0	29.0	25.54
50.0	20.0	30.0	26.30
51.0	21.0	30.0	27.04
52.0	22.0	30.0	27.78
53.0	23.0	30.0	28.52
54.0	24.0	30.0	29.26
55.0	25.0	30.0	30.00
56.0	26.0	30.0	30.76
57.0	27.0	30.0	31.52
58.0	28.0	30.0	32.28
59.0	29.0	30.0	33.04
60.0	30.0	30.0	33.80
61.0	30.5	30.5	34.49
62.0	30.0	32.0	35.17
63.0	30.5	32.5	35.86
64.0	31.5	32.5	36.55
65.0	32.5	32.5	37.23
66.0	32.5	33.5	37.91
67.0	32.5	34.5	38.59
68.0	33.0	35.0	39.27
69.0	34.0	35.0	39.95
70.0	35.0	35.0	40.63
71.0	35.0	36.0	41.20
72.0	35.0	37.0	41.77
73.0	35.5	37.5	42.33
74.0	36.5	37.5	42.90
75.0	37.5	37.5	43.47
76.0	37.5	38.5	43.99
77.0	37.5	39.5	44.52
78.0	38.5	39.5	45.05
79.0	39.0	40.0	45.57
80.0	40.0	40.0	46.10
81.0	40.0	41.0	46.55
82.0	40.0	42.0	47.01
83.0	40.5	42.5	47.46
84.0	41.5	42.5	47.91
85.0	42.5	42.5	48.37
86.0	42.5	43.5	48.73
87.0	42.5	44.5	49.10
88.0	43.0	45.0	49.47
89.0	44.0	45.0	49.83
90.0	45.0	45.0	50.20





Elevacion = 145.00 M

Total M3/S	Turbin #1 M3/S	Turbin #2 M3/S	Potencia (MW)
40.0	40.0	.0	23.20
41.0	41.0	.0	23.67
42.0	42.0	.0	24.13
43.0	43.0	.0	24.55
44.0	44.0	.0	24.93
45.0	45.0	.0	25.30
46.0	45.0	.0	25.30
47.0	45.0	.0	25.30
48.0	45.0	.0	25.30
49.0	20.0	29.0	25.74
50.0	20.0	30.0	26.50
51.0	21.0	30.0	27.24
52.0	22.0	30.0	27.98
53.0	23.0	30.0	28.72
54.0	24.0	30.0	29.46
55.0	25.0	30.0	30.20
56.0	26.5	29.5	30.96
57.0	27.0	30.0	31.72
58.0	28.0	30.0	32.48
59.0	29.5	29.5	33.24
60.0	30.0	30.0	34.00
61.0	30.0	31.0	34.69
62.0	30.0	32.0	35.39
63.0	30.5	32.5	36.08
64.0	31.5	32.5	36.77
65.0	32.5	32.5	37.47
66.0	32.5	33.5	38.15
67.0	32.5	34.5	38.83
68.0	33.0	35.0	39.51
69.0	34.0	35.0	40.19
70.0	35.0	35.0	40.87
71.0	35.0	36.0	41.44
72.0	35.0	37.0	42.01
73.0	35.5	37.5	42.59
74.0	36.5	37.5	43.16
75.0	37.5	37.5	43.73
76.0	37.5	38.5	44.27
77.0	37.5	39.5	44.80
78.0	38.0	40.0	45.33
79.0	39.0	40.0	45.87
80.0	40.0	40.0	46.40
81.0	40.0	41.0	46.87
82.0	40.0	42.0	47.33
83.0	40.5	42.5	47.80
84.0	41.5	42.5	48.27
85.0	42.5	42.5	48.73
86.0	42.5	43.5	49.11
87.0	42.5	44.5	49.48
88.0	43.0	45.0	49.85
89.0	44.0	45.0	50.23
90.0	45.0	45.0	50.60

Elevacion = 145.50 M

Total M3/S	Turbin #1 M3/S	Turbin #2 M3/S	Potencia (MW)
40.0	40.0	.0	23.35
41.0	41.0	.0	23.83
42.0	42.0	.0	24.31
43.0	43.0	.0	24.74
44.0	44.0	.0	25.12
45.0	45.0	.0	25.50
46.0	45.0	.0	25.50
47.0	45.0	.0	25.50
48.0	45.0	.0	25.50
49.0	20.0	29.0	25.94
50.0	20.0	30.0	26.70
51.0	21.0	30.0	27.44
52.0	22.0	30.0	28.18
53.0	23.0	30.0	28.92
54.0	24.0	30.0	29.66
55.0	25.5	29.5	30.40
56.0	26.5	29.5	31.16
57.0	27.0	30.0	31.92
58.0	28.5	29.5	32.68
59.0	29.5	29.5	33.44
60.0	30.0	30.0	34.20
61.0	30.0	31.0	34.90
62.0	30.0	32.0	35.60
63.0	30.5	32.5	36.30
64.0	31.5	32.5	37.00
65.0	32.5	32.5	37.70
66.0	32.5	33.5	38.38
67.0	33.5	33.5	39.06
68.0	33.0	35.0	39.74
69.0	34.0	35.0	40.42
70.0	35.0	35.0	41.10
71.0	35.0	36.0	41.68
72.0	35.5	36.5	42.26
73.0	35.5	37.5	42.84
74.0	36.5	37.5	43.42
75.0	37.5	37.5	44.00
76.0	37.5	38.5	44.54
77.0	38.0	39.0	45.08
78.0	38.0	40.0	45.62
79.0	39.0	40.0	46.16
80.0	40.0	40.0	46.70
81.0	40.0	41.0	47.18
82.0	40.0	42.0	47.66
83.0	40.5	42.5	48.14
84.0	41.5	42.5	48.62
85.0	42.5	42.5	49.10
86.0	42.5	43.5	49.48
87.0	42.5	44.5	49.86
88.0	43.0	45.0	50.24
89.0	44.0	45.0	50.62
90.0	45.0	45.0	51.00



Elevacion = 146.00 M

Elevacion = 146.50 M

Total M3/S	Turbin #1 M3/S	Turbin #2 M3/S	Potencia (MW)	Total M3/S	Turbin #1 M3/S	Turbin #2 M3/S	Potencia (MW)
40.0	40.0	.0	23.50	40.0	40.0	.0	23.65
41.0	41.0	.0	23.99	41.0	41.0	.0	24.16
42.0	42.0	.0	24.49	42.0	42.0	.0	24.65
43.0	43.0	.0	24.93	43.0	43.0	.0	25.11
44.0	44.0	.0	25.31	44.0	44.0	.0	25.51
45.0	45.0	.0	25.70	45.0	45.0	.0	25.90
46.0	45.0	.0	25.70	46.0	45.0	.0	25.90
47.0	45.0	.0	25.70	47.0	45.0	.0	25.90
48.0	45.0	.0	25.70	48.0	45.0	.0	25.90
49.0	20.0	29.0	26.14	49.0	20.0	29.0	26.34
50.0	20.0	30.0	26.90	50.0	20.0	30.0	27.10
51.0	21.0	30.0	27.64	51.0	21.0	30.0	27.84
52.0	22.0	30.0	28.38	52.0	22.0	30.0	28.58
53.0	23.0	30.0	29.12	53.0	23.0	30.0	29.32
54.0	24.0	30.0	29.86	54.0	24.0	30.0	30.06
55.0	25.5	29.5	30.60	55.0	25.0	30.0	30.80
56.0	26.5	29.5	31.36	56.0	26.0	30.0	31.56
57.0	27.0	30.0	32.12	57.0	27.0	30.0	32.32
58.0	28.0	30.0	32.88	58.0	28.5	29.5	33.08
59.0	29.0	30.0	33.64	59.0	29.5	29.5	33.84
60.0	30.0	30.0	34.40	60.0	30.0	30.0	34.60
61.0	30.0	31.0	35.11	61.0	30.0	31.0	35.31
62.0	30.0	32.0	35.81	62.0	30.0	32.0	36.03
63.0	30.5	32.5	36.52	63.0	31.5	31.5	36.74
64.0	31.5	32.5	37.23	64.0	31.5	32.5	37.45
65.0	32.5	32.5	37.93	65.0	32.5	32.5	38.17
66.0	32.5	33.5	38.61	66.0	32.5	33.5	38.85
67.0	32.5	34.5	39.29	67.0	33.5	33.5	39.53
68.0	33.0	35.0	39.97	68.0	33.0	35.0	40.21
69.0	34.0	35.0	40.65	69.0	34.0	35.0	40.89
70.0	35.0	35.0	41.33	70.0	35.0	35.0	41.57
71.0	35.0	36.0	41.92	71.0	35.0	36.0	42.16
72.0	35.0	37.0	42.51	72.0	35.0	37.0	42.75
73.0	36.5	36.5	43.09	73.0	35.5	37.5	43.35
74.0	36.5	37.5	43.68	74.0	36.5	37.5	43.94
75.0	37.5	37.5	44.27	75.0	37.5	37.5	44.53
76.0	37.5	38.5	44.81	76.0	37.5	38.5	45.09
77.0	37.5	39.5	45.36	77.0	37.5	39.5	45.64
78.0	38.5	39.5	45.91	78.0	38.0	40.0	46.19
79.0	39.5	39.5	46.45	79.0	39.0	40.0	46.75
80.0	40.0	40.0	47.00	80.0	40.0	40.0	47.30
81.0	40.0	41.0	47.49	81.0	40.0	41.0	47.81
82.0	40.0	42.0	47.99	82.0	41.0	41.0	48.31
83.0	41.0	42.0	48.48	83.0	40.5	42.5	48.82
84.0	41.5	42.5	48.97	84.0	41.5	42.5	49.33
85.0	42.5	42.5	49.47	85.0	42.5	42.5	49.83
86.0	42.5	43.5	49.85	86.0	42.5	43.5	50.23
87.0	42.5	44.5	50.24	87.0	42.5	44.5	50.62
88.0	43.5	44.5	50.63	88.0	43.0	45.0	51.01
89.0	44.0	45.0	51.01	89.0	44.0	45.0	51.41
90.0	45.0	45.0	51.40	90.0	45.0	45.0	51.80



Elevacion = 147.00 M

Total M3/S	Turbin #1 M3/S	Turbin #2 M3/S	Potencia (MW)
40.0	40.0	.0	23.80
41.0	41.0	.0	24.32
42.0	42.0	.0	24.84
43.0	43.0	.0	25.30
44.0	44.0	.0	25.70
45.0	45.0	.0	26.10
46.0	45.0	.0	26.10
47.0	45.0	.0	26.10
48.0	45.0	.0	26.10
49.0	20.0	29.0	26.54
50.0	20.0	30.0	27.30
51.0	21.0	30.0	28.04
52.0	22.0	30.0	28.78
53.0	23.0	30.0	29.52
54.0	24.0	30.0	30.26
55.0	25.0	30.0	31.00
56.0	26.0	30.0	31.76
57.0	27.0	30.0	32.52
58.0	28.0	30.0	33.28
59.0	29.0	30.0	34.04
60.0	30.0	30.0	34.80
61.0	30.0	31.0	35.52
62.0	31.0	31.0	36.24
63.0	30.5	32.5	36.96
64.0	31.5	32.5	37.68
65.0	32.5	32.5	38.40
66.0	32.5	33.5	39.08
67.0	32.5	34.5	39.76
68.0	33.0	35.0	40.44
69.0	34.0	35.0	41.12
70.0	35.0	35.0	41.80
71.0	35.0	36.0	42.40
72.0	35.0	37.0	43.00
73.0	35.5	37.5	43.60
74.0	37.0	37.0	44.20
75.0	37.5	37.5	44.80
76.0	37.5	38.5	45.36
77.0	37.5	39.5	45.92
78.0	38.0	40.0	46.48
79.0	39.0	40.0	47.04
80.0	40.0	40.0	47.60
81.0	40.0	41.0	48.12
82.0	40.0	42.0	48.64
83.0	40.5	42.5	49.16
84.0	41.5	42.5	49.68
85.0	42.5	42.5	50.20
86.0	43.0	43.0	50.60
87.0	42.5	44.5	51.00
88.0	43.0	45.0	51.40
89.0	44.0	45.0	51.80
90.0	45.0	45.0	52.20

Elevacion = 147.50 M

Total M3/S	Turbin #1 M3/S	Turbin #2 M3/S	Potencia (MW)
40.0	40.0	.0	23.98
41.0	41.0	.0	24.49
42.0	42.0	.0	25.00
43.0	43.0	.0	25.45
44.0	44.0	.0	25.85
45.0	45.0	.0	26.25
46.0	45.0	.0	26.25
47.0	45.0	.0	26.25
48.0	45.0	.0	26.25
49.0	20.0	29.0	26.77
50.0	20.0	30.0	27.53
51.0	21.0	30.0	28.29
52.0	22.0	30.0	29.03
53.0	23.0	30.0	29.77
54.0	24.0	30.0	30.52
55.0	25.0	30.0	31.27
56.0	26.0	30.0	32.03
57.0	27.0	30.0	32.79
58.0	28.5	29.5	33.55
59.0	29.5	29.5	34.31
60.0	30.0	30.0	35.07
61.0	30.0	31.0	35.79
62.0	30.0	32.0	36.51
63.0	30.5	32.5	37.23
64.0	31.5	32.5	37.95
65.0	32.5	32.5	38.67
66.0	32.5	33.5	39.35
67.0	32.5	34.5	40.04
68.0	33.5	34.5	40.73
69.0	34.5	34.5	41.41
70.0	35.0	35.0	42.10
71.0	35.0	36.0	42.71
72.0	35.5	36.5	43.33
73.0	35.5	37.5	43.94
74.0	36.5	37.5	44.55
75.0	37.5	37.5	45.17
76.0	37.5	38.5	45.73
77.0	37.5	39.5	46.29
78.0	38.0	40.0	46.85
79.0	39.0	40.0	47.41
80.0	40.0	40.0	47.97
81.0	40.0	41.0	48.47
82.0	40.5	41.5	48.98
83.0	40.5	42.5	49.49
84.0	41.5	42.5	49.99
85.0	42.5	42.5	50.50
86.0	42.5	43.5	50.90
87.0	43.0	44.0	51.30
88.0	43.0	45.0	51.70
89.0	44.0	45.0	52.10
90.0	45.0	45.0	52.50



Elevacion = 148.00 M

Total M3/S	Turbin #1 M3/S	Turbin #2 M3/S	Potencia (MW)
40.0	40.0	.0	24.17
41.0	41.0	.0	24.66
42.0	42.0	.0	25.15
43.0	43.0	.0	25.60
44.0	44.0	.0	26.00
45.0	45.0	.0	26.40
46.0	45.0	.0	26.40
47.0	45.0	.0	26.40
48.0	45.0	.0	26.40
49.0	20.0	29.0	27.01
50.0	20.0	30.0	27.77
51.0	21.0	30.0	28.52
52.0	22.0	30.0	29.27
53.0	23.0	30.0	30.03
54.0	24.0	30.0	30.78
55.0	25.0	30.0	31.53
56.0	26.0	30.0	32.29
57.0	27.0	30.0	33.05
58.0	28.0	30.0	33.81
59.0	29.0	30.0	34.57
60.0	30.0	30.0	35.33
61.0	30.0	31.0	36.05
62.0	31.0	31.0	36.77
63.0	30.5	32.5	37.49
64.0	31.5	32.5	38.21
65.0	32.5	32.5	38.93
66.0	32.5	33.5	39.63
67.0	32.5	34.5	40.32
68.0	33.0	35.0	41.01
69.0	34.0	35.0	41.71
70.0	35.0	35.0	42.40
71.0	35.0	36.0	43.03
72.0	35.0	37.0	43.65
73.0	35.5	37.5	44.28
74.0	36.5	37.5	44.91
75.0	37.5	37.5	45.53
76.0	38.0	38.0	46.09
77.0	38.0	39.0	46.65
78.0	38.0	40.0	47.21
79.0	39.0	40.0	47.77
80.0	40.0	40.0	48.33
81.0	40.0	41.0	48.83
82.0	40.0	42.0	49.32
83.0	40.5	42.5	49.81
84.0	42.0	42.0	50.31
85.0	42.5	42.5	50.80
86.0	43.0	43.0	51.20
87.0	42.5	44.5	51.60
88.0	43.0	45.0	52.00
89.0	44.0	45.0	52.40
90.0	45.0	45.0	52.80

Elevacion = 148.50 M

Total M3/S	Turbin #1 M3/S	Turbin #2 M3/S	Potencia (MW)
40.0	40.0	.0	24.35
41.0	41.0	.0	24.83
42.0	42.0	.0	25.31
43.0	43.0	.0	25.75
44.0	44.0	.0	26.15
45.0	45.0	.0	26.55
46.0	45.0	.0	26.55
47.0	45.0	.0	26.55
48.0	45.0	.0	26.55
49.0	20.5	28.5	27.24
50.0	20.0	30.0	28.00
51.0	21.5	29.5	28.76
52.0	22.0	30.0	29.52
53.0	23.0	30.0	30.29
54.0	24.5	29.5	31.04
55.0	25.0	30.0	31.80
56.0	26.0	30.0	32.56
57.0	27.0	30.0	33.32
58.0	28.5	29.5	34.08
59.0	29.5	29.5	34.84
60.0	30.0	30.0	35.60
61.0	30.0	31.0	36.32
62.0	30.0	32.0	37.04
63.0	30.5	32.5	37.76
64.0	31.5	32.5	38.48
65.0	32.5	32.5	39.20
66.0	32.5	33.5	39.90
67.0	32.5	34.5	40.60
68.0	33.0	35.0	41.30
69.0	34.0	35.0	42.00
70.0	35.0	35.0	42.70
71.0	35.0	36.0	43.34
72.0	35.0	37.0	43.98
73.0	36.0	37.0	44.62
74.0	36.5	37.5	45.26
75.0	37.5	37.5	45.90
76.0	37.5	38.5	46.46
77.0	37.5	39.5	47.02
78.0	38.5	39.5	47.58
79.0	39.0	40.0	48.14
80.0	40.0	40.0	48.70
81.0	40.0	41.0	49.18
82.0	40.0	42.0	49.66
83.0	40.5	42.5	50.14
84.0	41.5	42.5	50.62
85.0	42.5	42.5	51.10
86.0	42.5	43.5	51.50
87.0	43.0	44.0	51.90
88.0	43.0	45.0	52.30
89.0	44.0	45.0	52.70
90.0	45.0	45.0	53.10





Elevacion = 149.00 M

Total M3/S	Turbin #1 M3/S	Turbin #2 M3/S	Potencia (MW)
40.0	40.0	.0	24.53
41.0	41.0	.0	25.00
42.0	42.0	.0	25.47
43.0	43.0	.0	25.90
44.0	44.0	.0	26.30
45.0	45.0	.0	26.70
46.0	45.0	.0	26.70
47.0	45.0	.0	26.70
48.0	23.0	25.0	26.73
49.0	24.0	25.0	27.50
50.0	25.0	25.0	28.27
51.0	25.0	26.0	29.03
52.0	25.0	27.0	29.79
53.0	25.0	28.0	30.55
54.0	25.0	29.0	31.31
55.0	26.5	28.5	32.07
56.0	26.0	30.0	32.83
57.0	27.0	30.0	33.59
58.0	28.0	30.0	34.35
59.0	29.0	30.0	35.11
60.0	30.0	30.0	35.87
61.0	30.0	31.0	36.59
62.0	30.5	31.5	37.31
63.0	30.5	32.5	38.03
64.0	31.5	32.5	38.75
65.0	32.5	32.5	39.47
66.0	32.5	33.5	40.17
67.0	32.5	34.5	40.88
68.0	33.5	34.5	41.59
69.0	34.0	35.0	42.29
70.0	35.0	35.0	43.00
71.0	35.0	36.0	43.65
72.0	35.0	37.0	44.31
73.0	35.5	37.5	44.96
74.0	36.5	37.5	45.61
75.0	37.5	37.5	46.27
76.0	37.5	38.5	46.83
77.0	37.5	39.5	47.39
78.0	38.0	40.0	47.95
79.0	39.0	40.0	48.51
80.0	40.0	40.0	49.07
81.0	40.0	41.0	49.53
82.0	40.0	42.0	50.00
83.0	40.5	42.5	50.47
84.0	41.5	42.5	50.93
85.0	42.5	42.5	51.40
86.0	42.5	43.5	51.80
87.0	43.0	44.0	52.20
88.0	43.0	45.0	52.60
89.0	44.0	45.0	53.00
90.0	45.0	45.0	53.40

Elevacion = 149.50 M

Total M3/S	Turbin #1 M3/S	Turbin #2 M3/S	Potencia (MW)
40.0	40.0	.0	24.72
41.0	41.0	.0	25.17
42.0	42.0	.0	25.62
43.0	43.0	.0	26.05
44.0	44.0	.0	26.45
45.0	45.0	.0	26.85
46.0	45.0	.0	26.85
47.0	45.0	.0	26.85
48.0	23.5	24.5	26.99
49.0	24.5	24.5	27.76
50.0	25.0	25.0	28.53
51.0	25.0	26.0	29.29
52.0	25.0	27.0	30.05
53.0	25.5	27.5	30.81
54.0	25.0	29.0	31.57
55.0	25.0	30.0	32.33
56.0	26.0	30.0	33.09
57.0	27.5	29.5	33.85
58.0	28.0	30.0	34.61
59.0	29.0	30.0	35.37
60.0	30.0	30.0	36.13
61.0	30.5	30.5	36.89
62.0	30.0	32.0	37.67
63.0	30.5	32.5	38.29
64.0	31.5	32.5	39.01
65.0	32.5	32.5	39.73
66.0	32.5	33.5	40.45
67.0	32.5	34.5	41.16
68.0	33.0	35.0	41.87
69.0	34.0	35.0	42.59
70.0	35.0	35.0	43.30
71.0	35.0	36.0	43.97
72.0	35.0	37.0	44.63
73.0	35.5	37.5	45.30
74.0	36.5	37.5	45.97
75.0	37.5	37.5	46.63
76.0	37.5	38.5	47.19
77.0	37.5	39.5	47.75
78.0	38.0	40.0	48.31
79.0	39.0	40.0	48.87
80.0	40.0	40.0	49.43
81.0	40.5	40.5	49.89
82.0	40.5	41.5	50.34
83.0	40.5	42.5	50.79
84.0	41.5	42.5	51.25
85.0	42.5	42.5	51.70
86.0	43.0	43.0	52.10
87.0	42.5	44.5	52.50
88.0	43.0	45.0	52.90
89.0	44.0	45.0	53.30
90.0	45.0	45.0	53.70



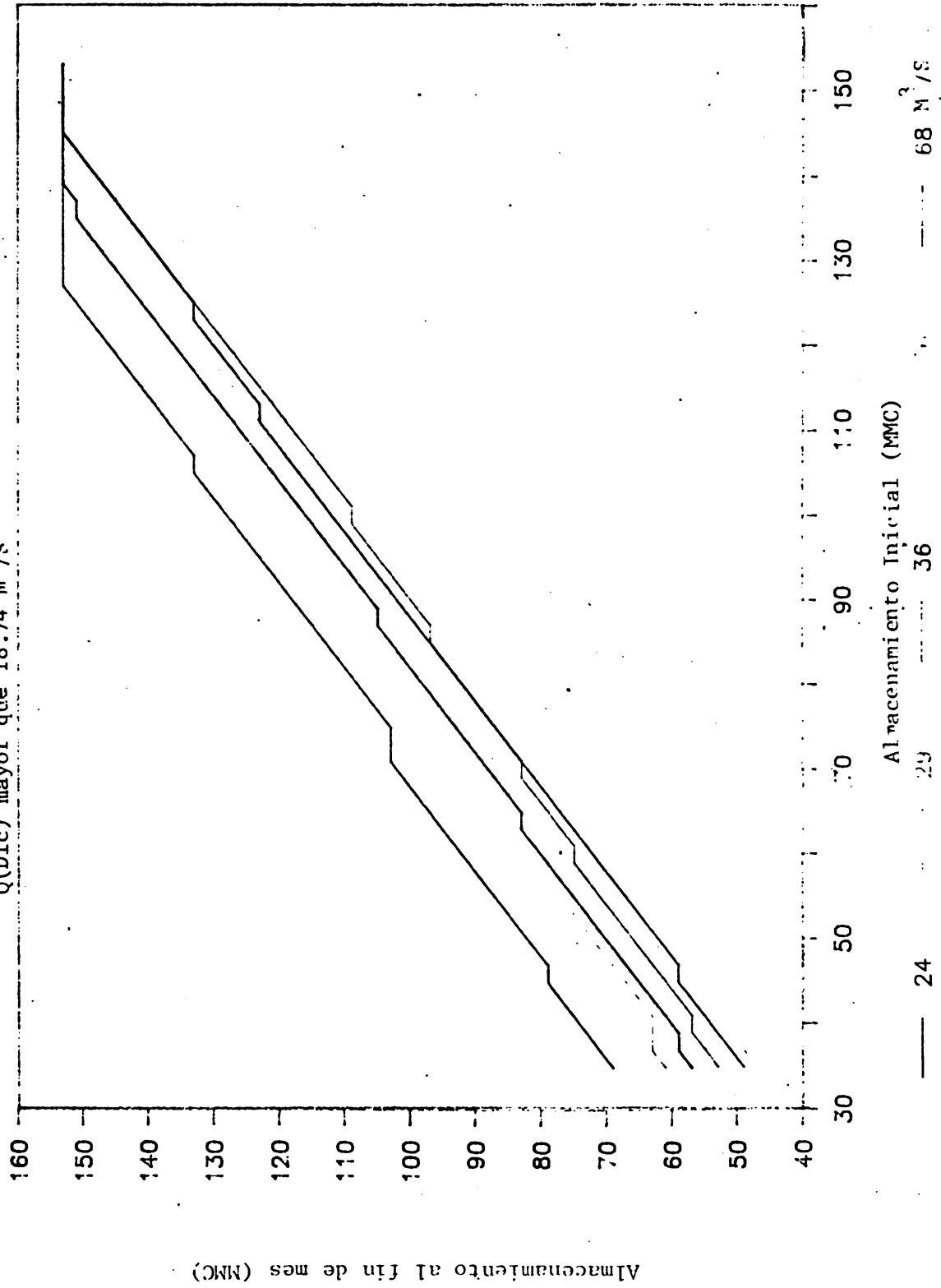
**ANEXO B**

**CURVAS GUIAS PARA EL ALMACENAMIENTO  
OPTIMO MENSUAL PARA VALDESIA:  
FORMA GRAFICA.**



RFGLA OPERACIONAL PARA ENERO (1)

Q(Dic) mayor que  $18.74 \text{ m}^3/\text{s}$

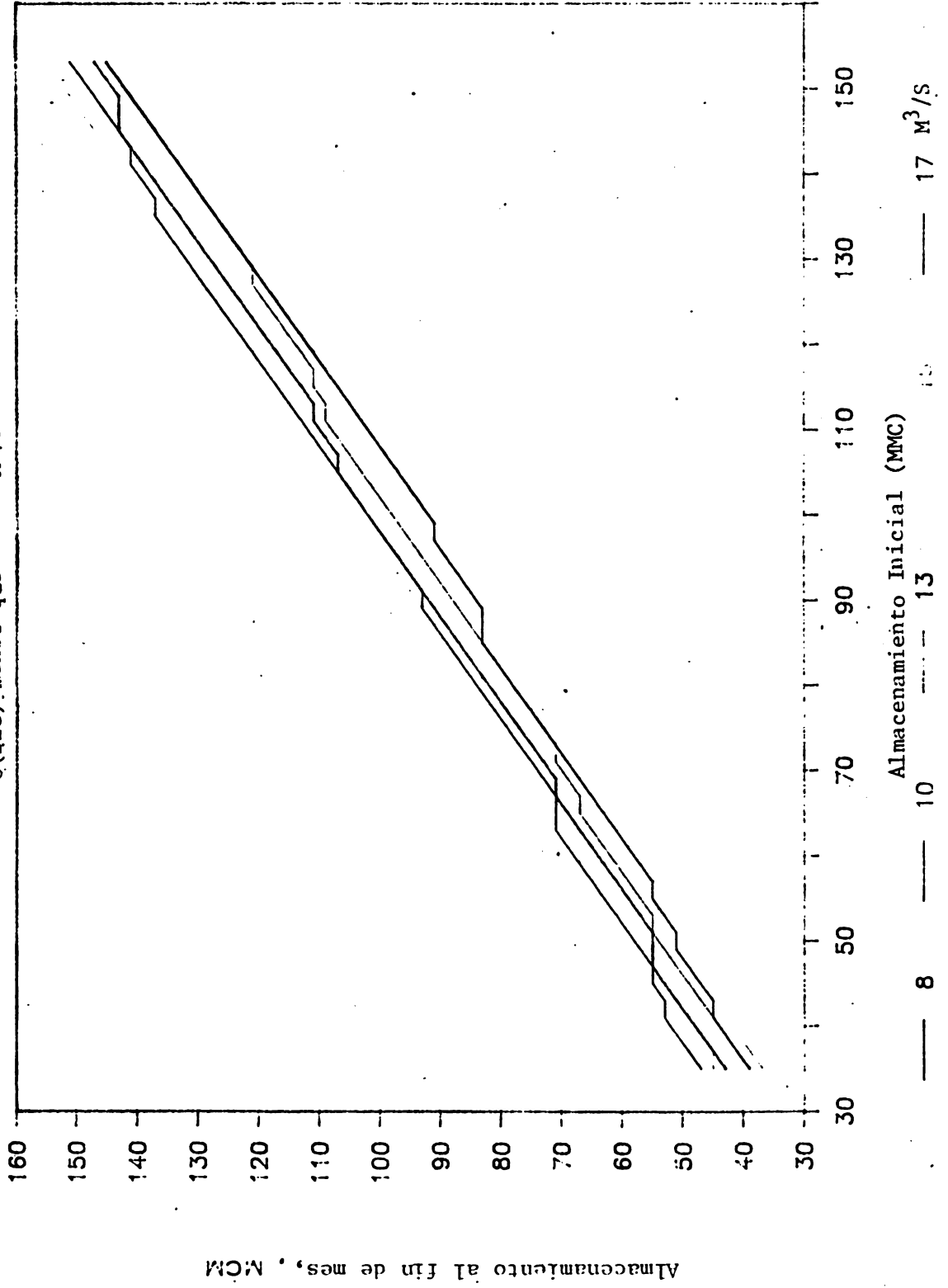




(2)

REGLA OPERACIONAL PARA ENERO

0 (Dic) menor que 18.74 M<sup>3</sup>/S



Almacenamiento al fin de mes, MCM

Almacenamiento Inicial (MCM)

17 M<sup>3</sup>/s

10

10

8

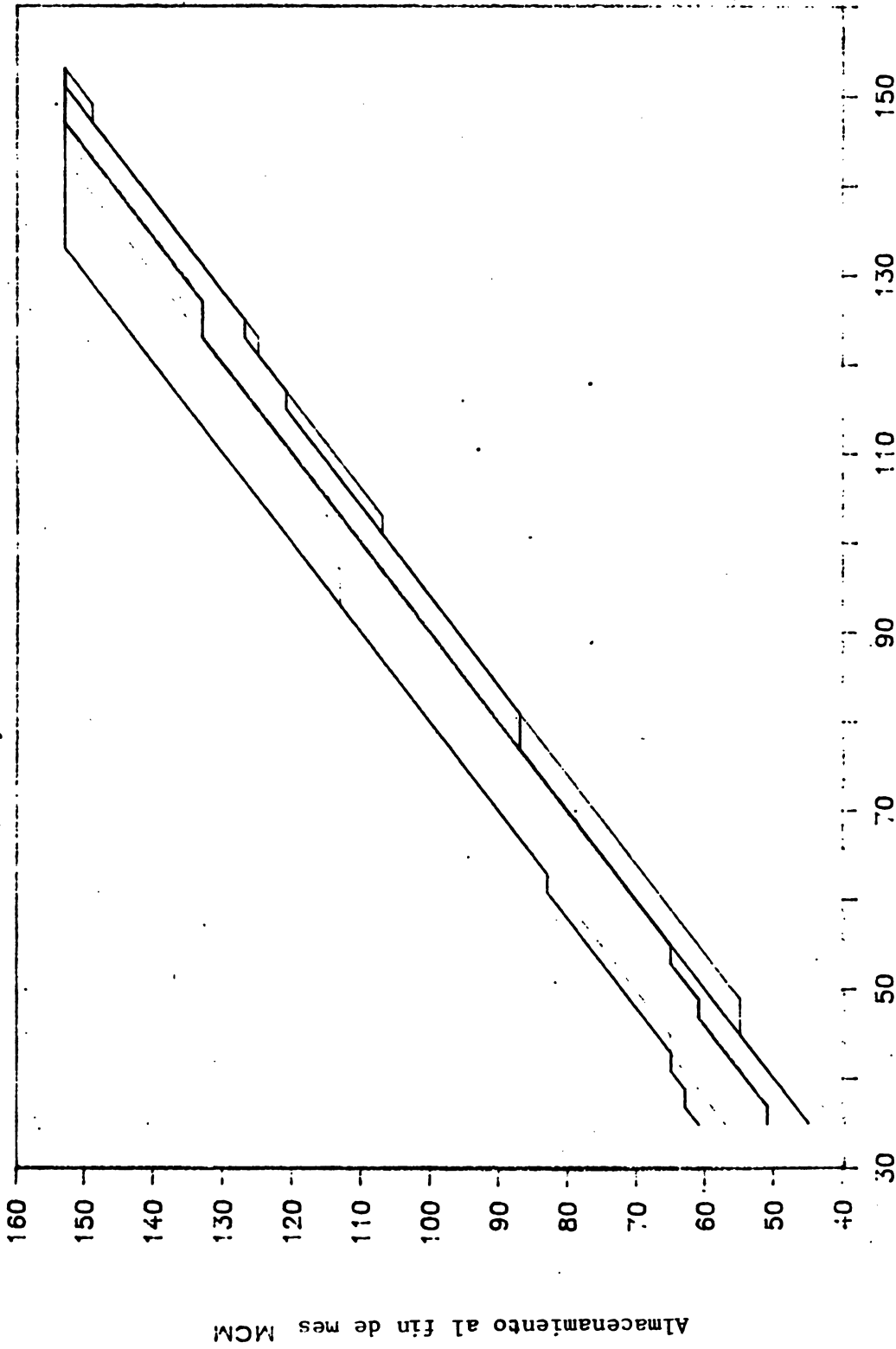




(1)

REGLA OPERACIONAL PARA FEBRERO

0 (Ene mayor que 15.30 M<sup>3</sup>/s



Almacenamiento Inicial MCM

18

24

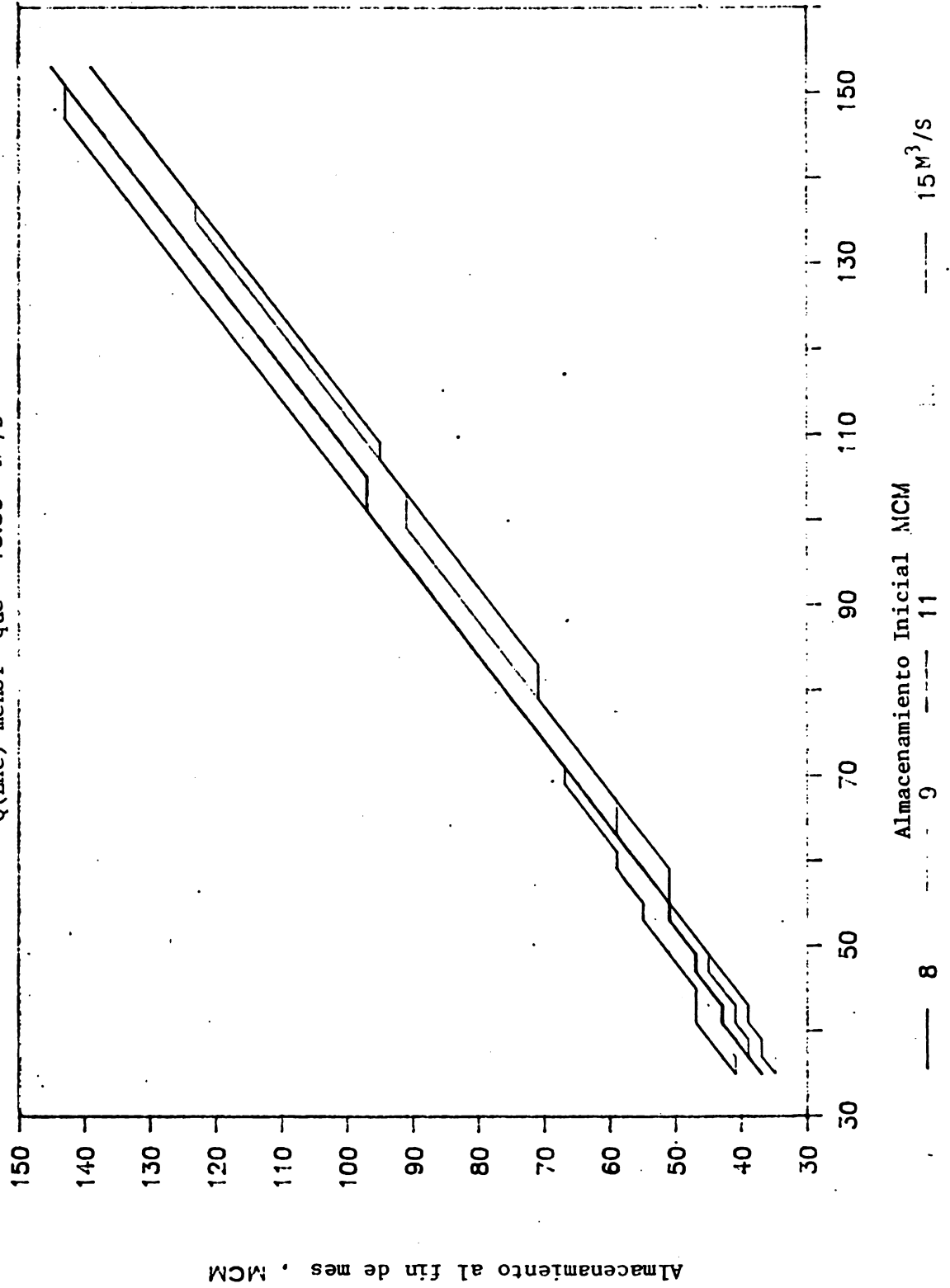
37 M<sup>3</sup>/s



(2)

REGLA OPERACIONAL PARA FEBRERO

Q(Ene) menor que 15.30 M<sup>3</sup>/S



Almacenamiento al fin de mes, MCM

Almacenamiento Inicial MCM

15 M<sup>3</sup>/S

8

9

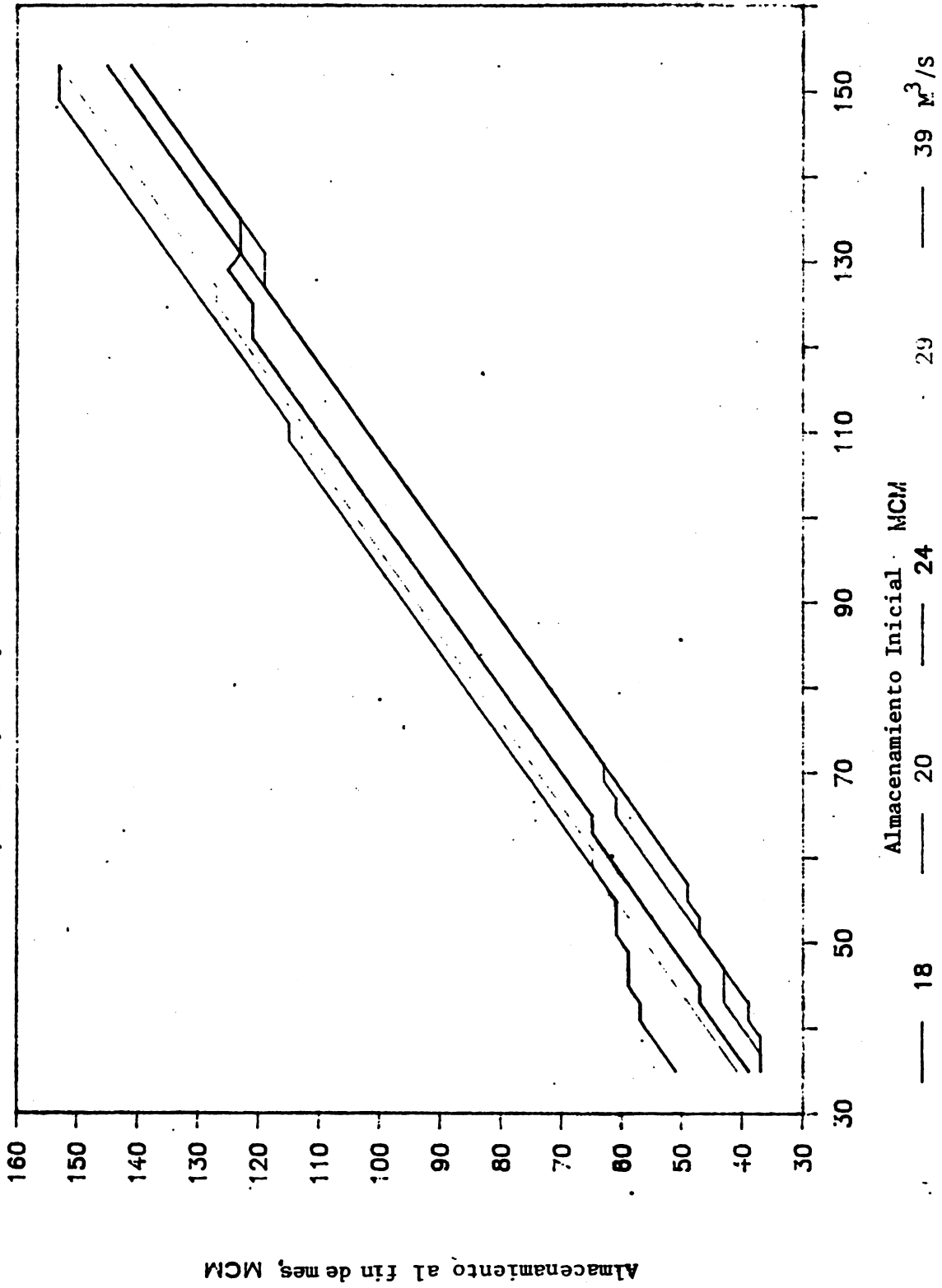
11



(1)

REGLA OPERACIONAL PARA MARZO

Q(Feb) mayor que 14.52 m<sup>3</sup>/s

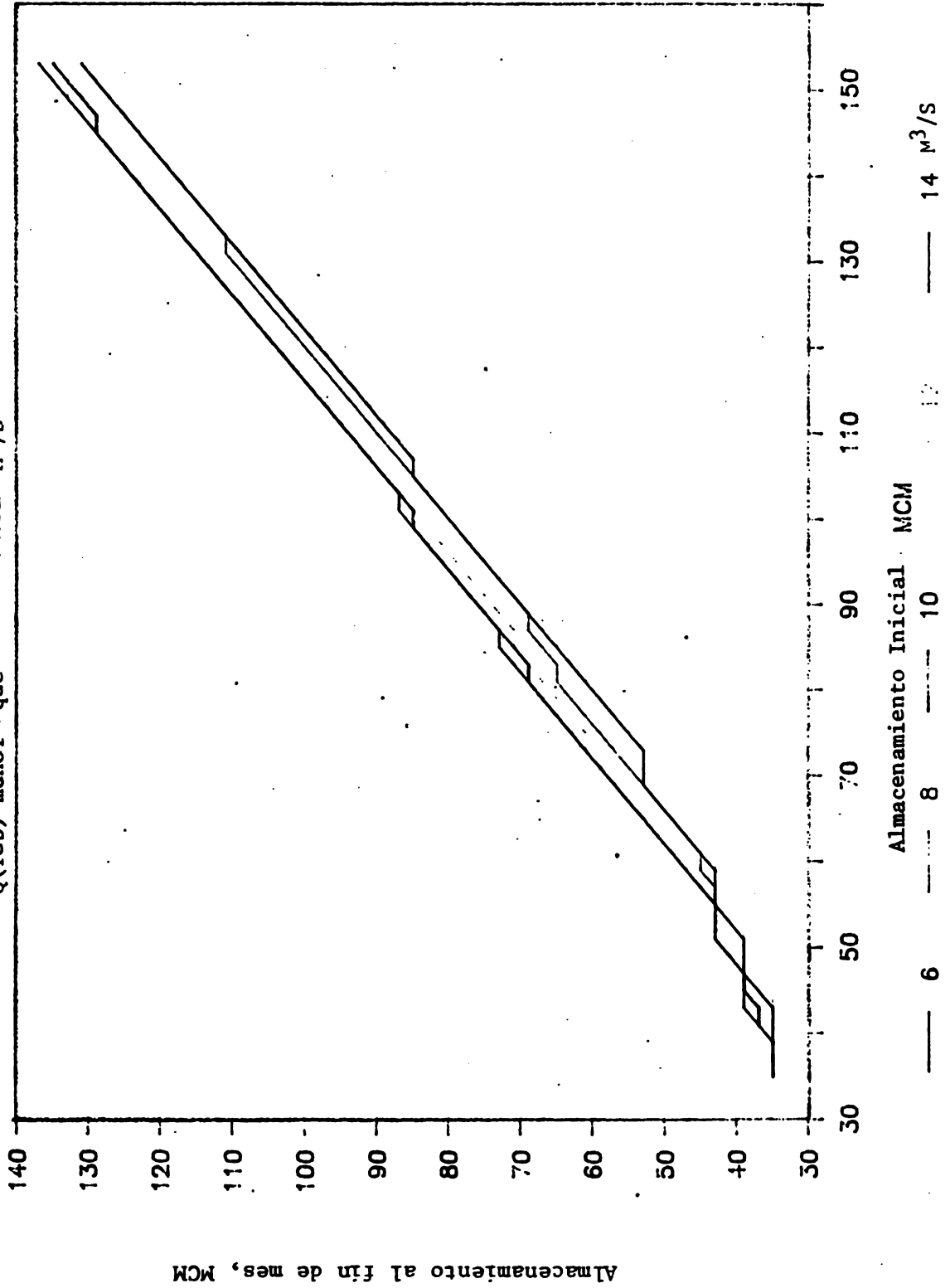




(2)

REGLA OPERACIONAL PARA MARZO

Q (Feb) menor  $14.52 \text{ M}^3/\text{s}$



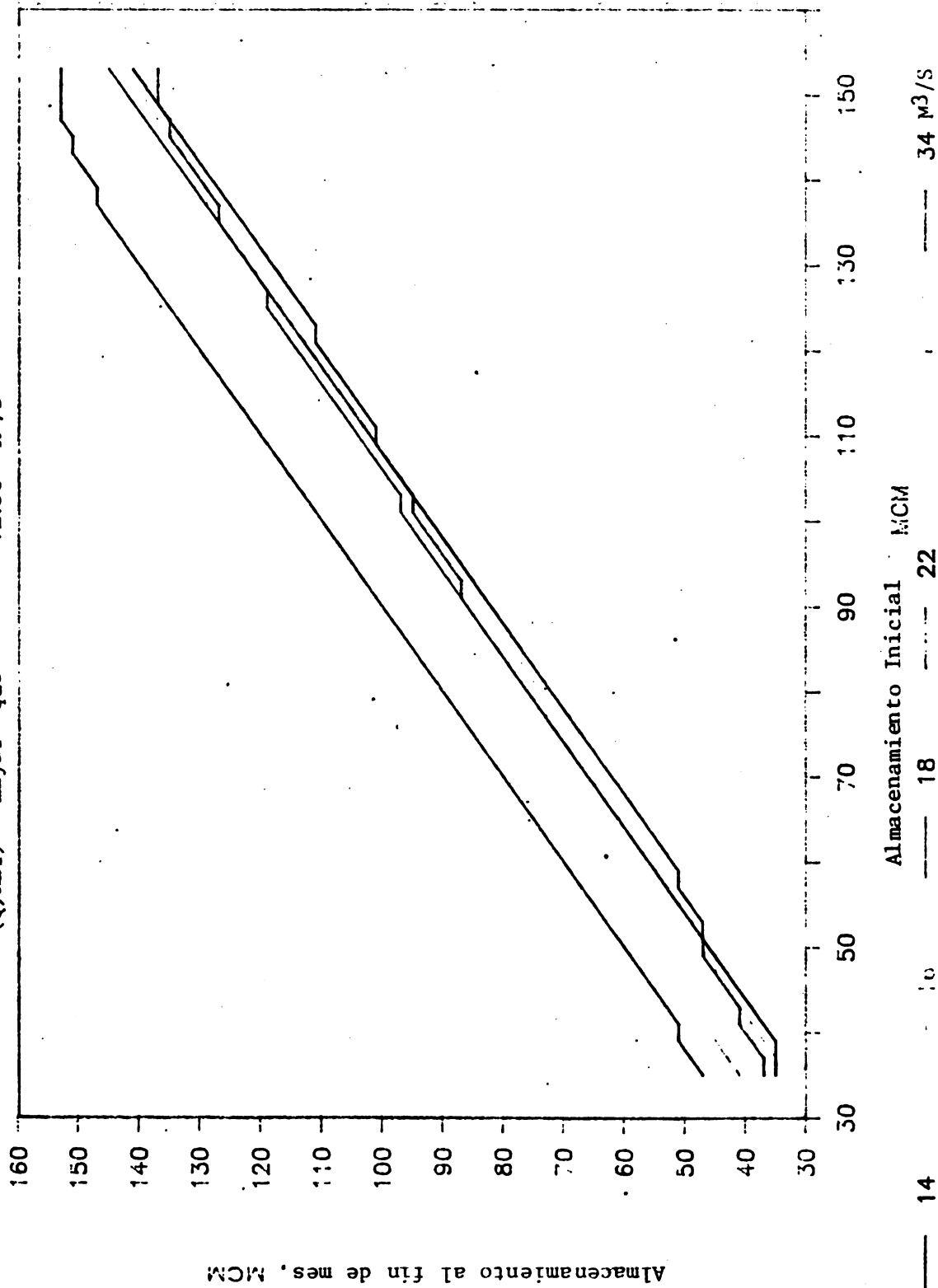




(1)

REGLA OPERACIONAL PARA ABRIL

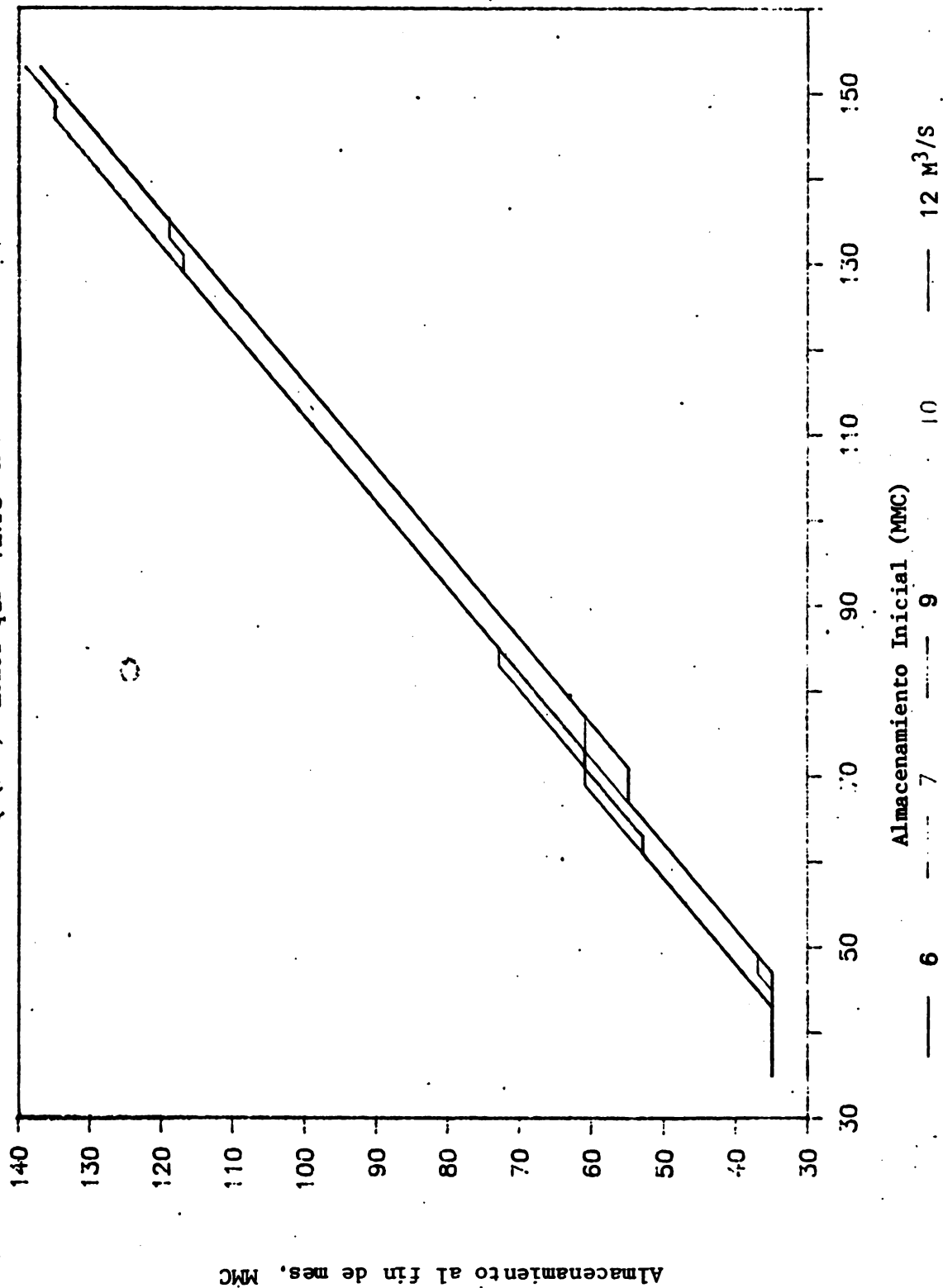
(Q)Mar) mayor que 12.93 M<sup>3</sup>/s





REGLA OPERACIONAL PARA ABRIL (2)

Q (Mar) menor que 12.93 M<sup>3</sup>/S



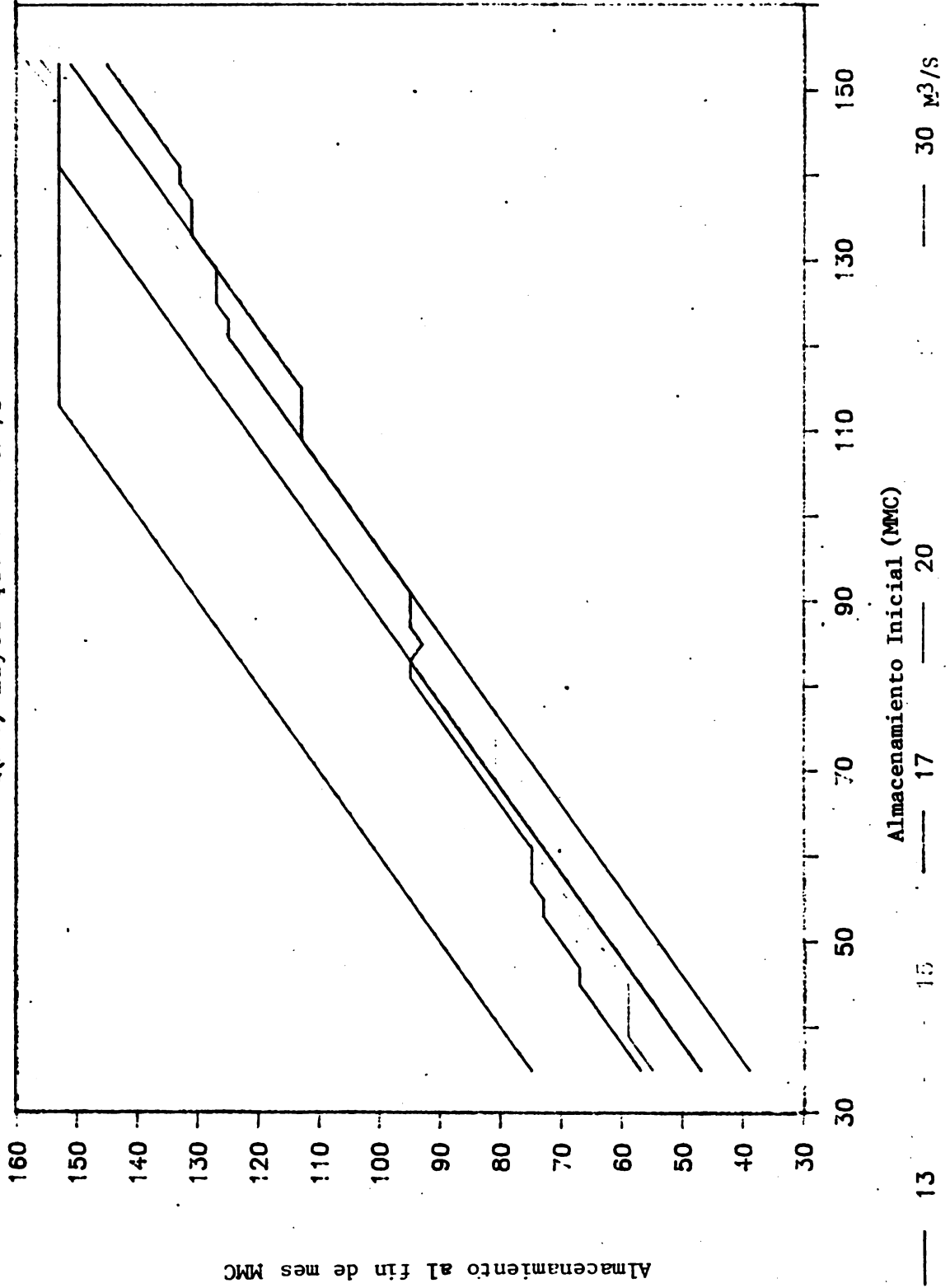


•

(1)

REGLA OPERACIONAL PARA MAYO

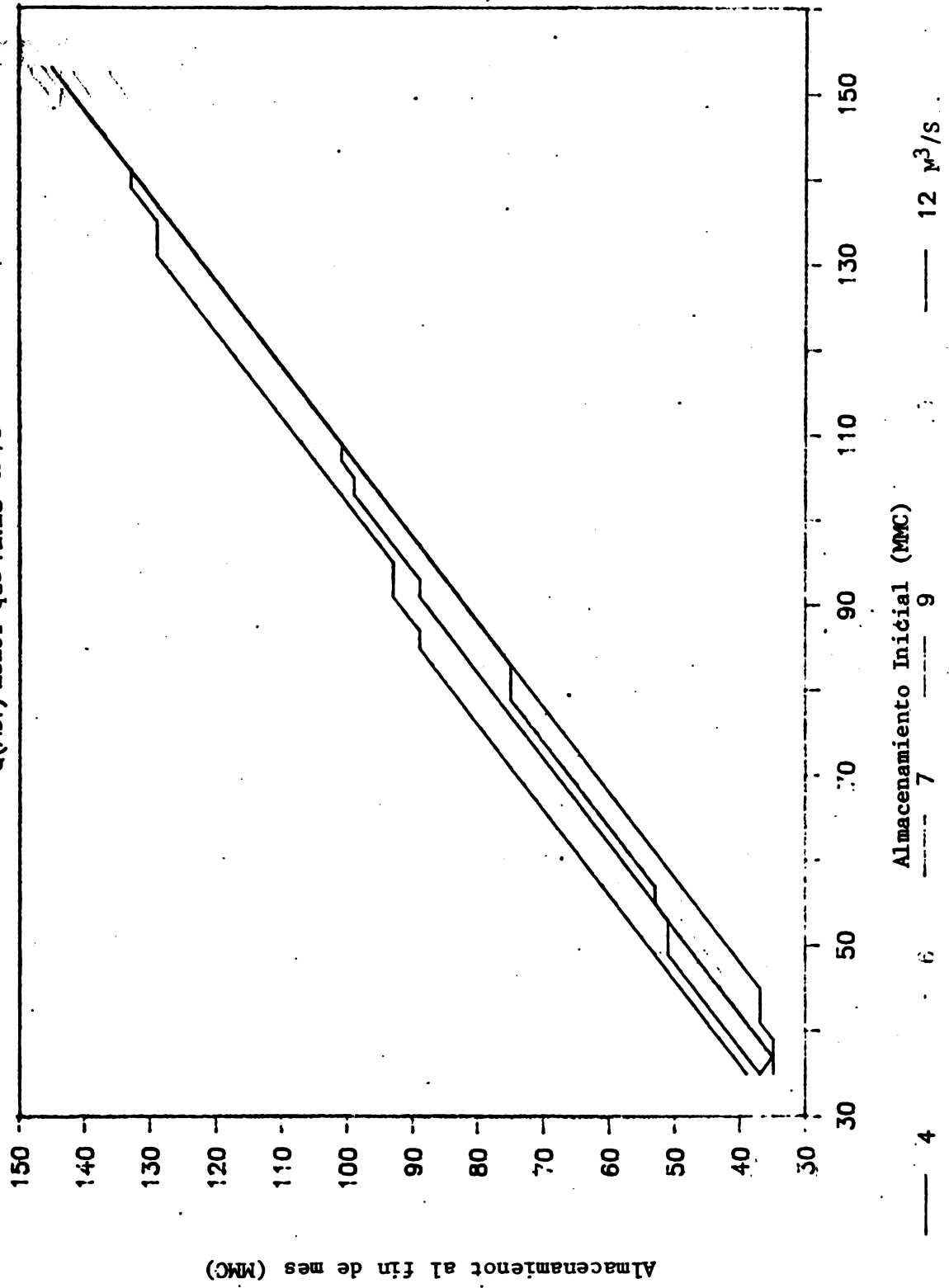
Q(Abr) mayor que 12.28 M<sup>3</sup>/S





(2)

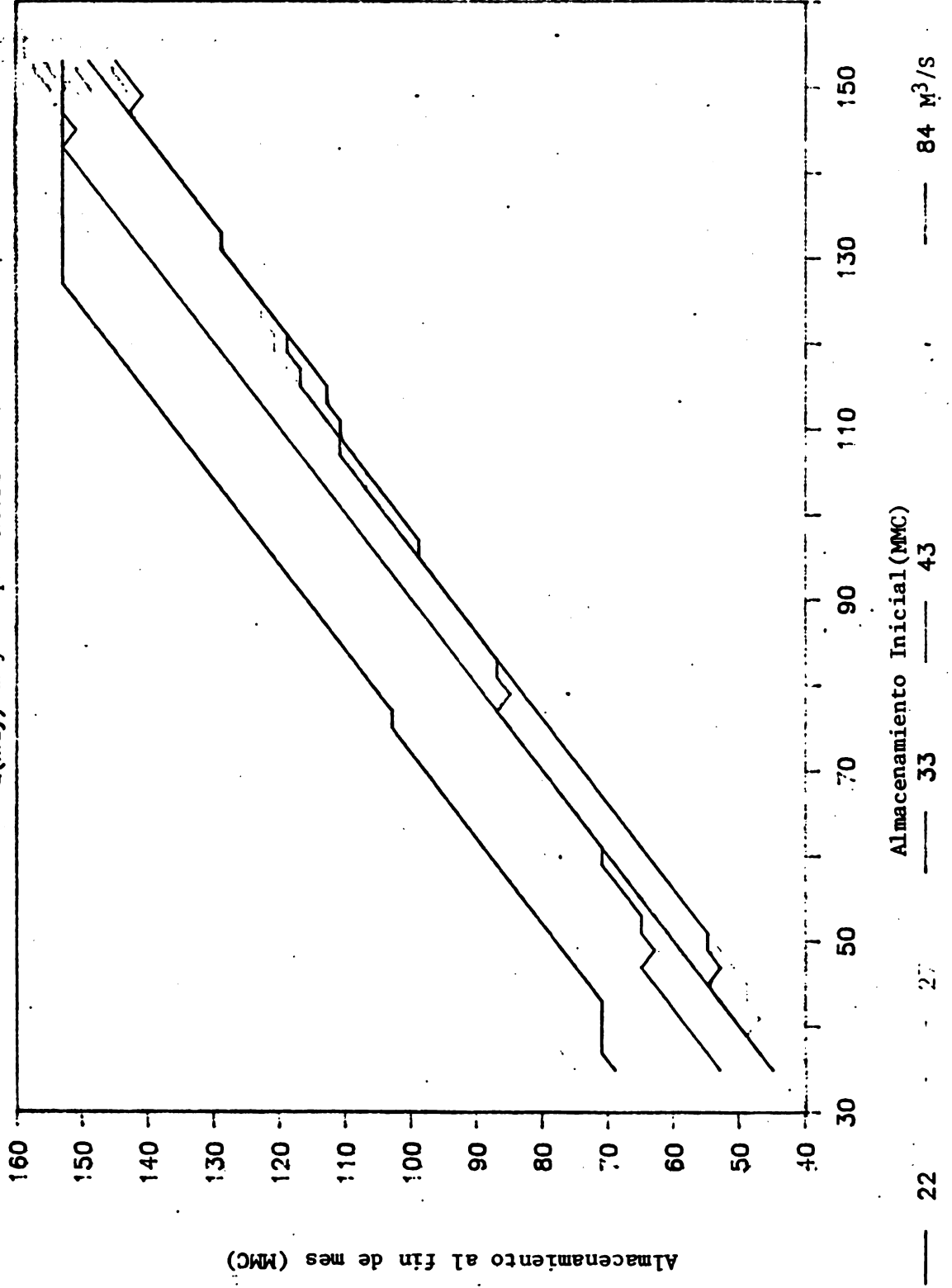
REGLA OPERACIONAL PARA MAYO  
Q(Abr) menor que 12.28 M<sup>3</sup>/S







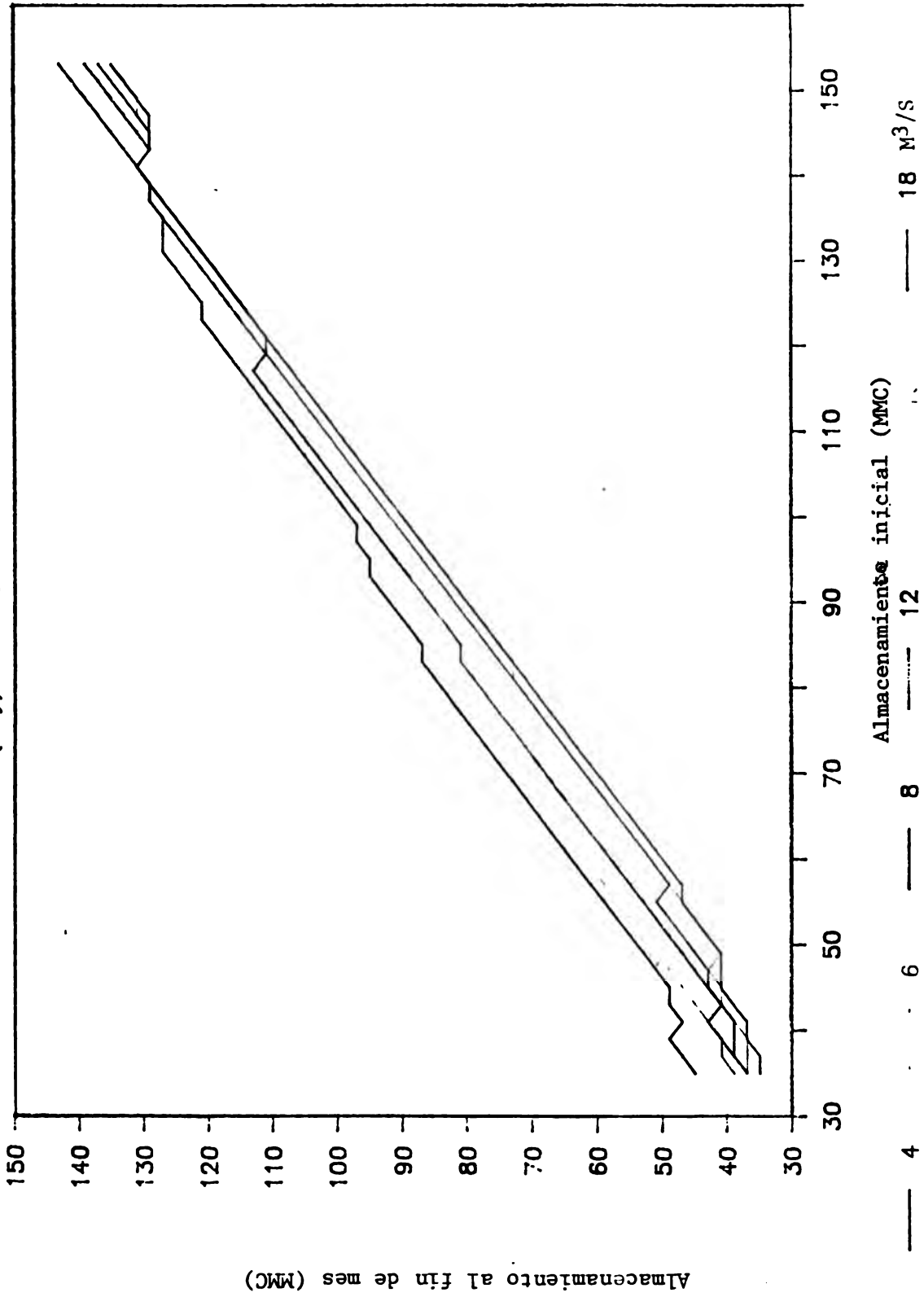
REGLA OPERACIONAL PARA JUNIO (1)  
 Q(Mcy) mayor que 20.09 M<sup>3</sup>/s





REGLA OPERACIONAL PARA JUNIO (2)

Q(May) menor que 20.09 m<sup>3</sup>/s



Almacenamiento al fin de mes (MMC)

Almacenamiento inicial (MMC)


4

6

8

12

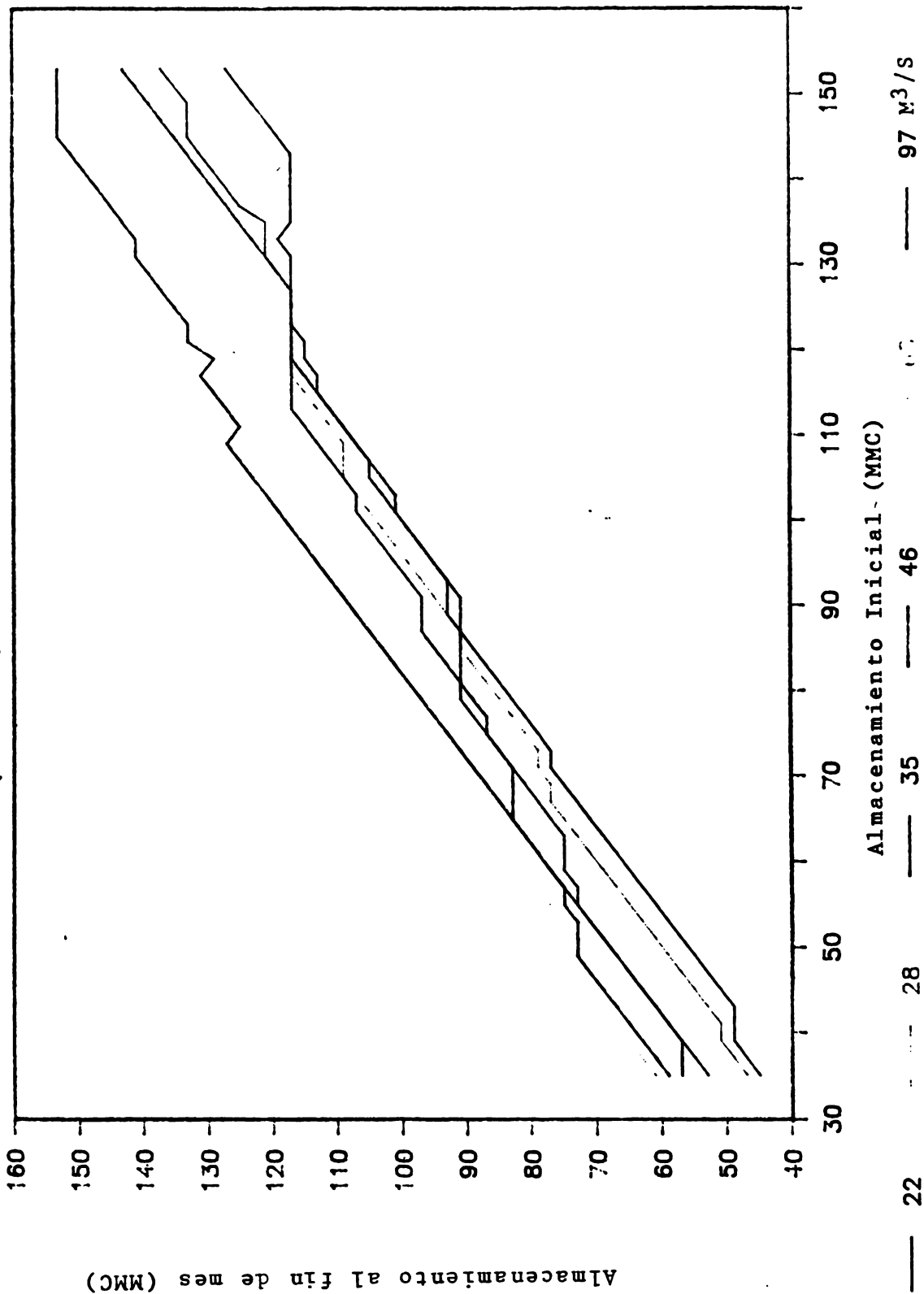
18 m<sup>3</sup>/s



(1)

REGLA OPERACIONAL PARA JULIO

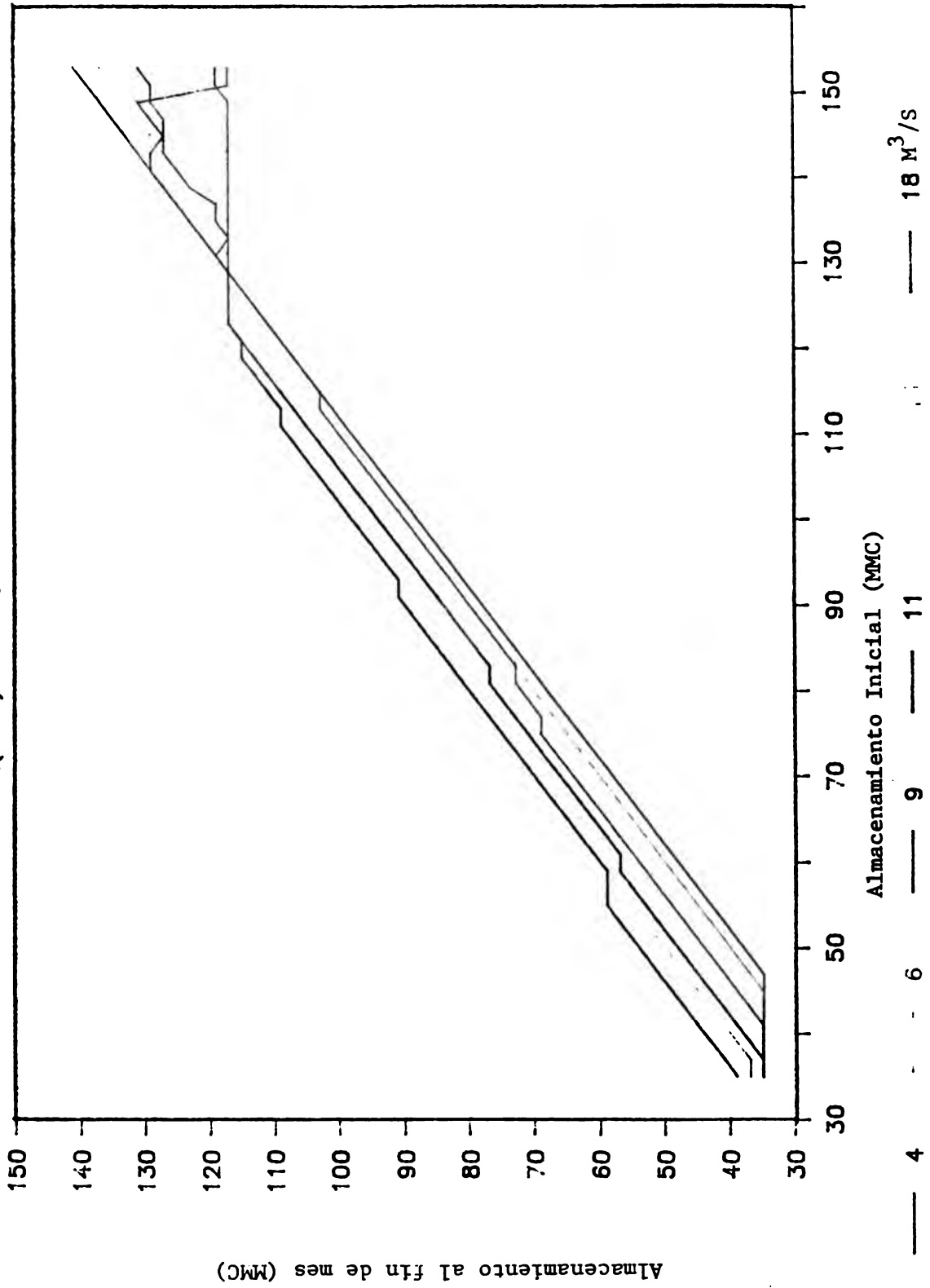
Q(Jun) mayor que 19.86 M<sup>3</sup>/s





REGLA OPERACIONAL PARA JULIO (2)

Q(Junio) menor que 19.86 M<sup>3</sup>/s



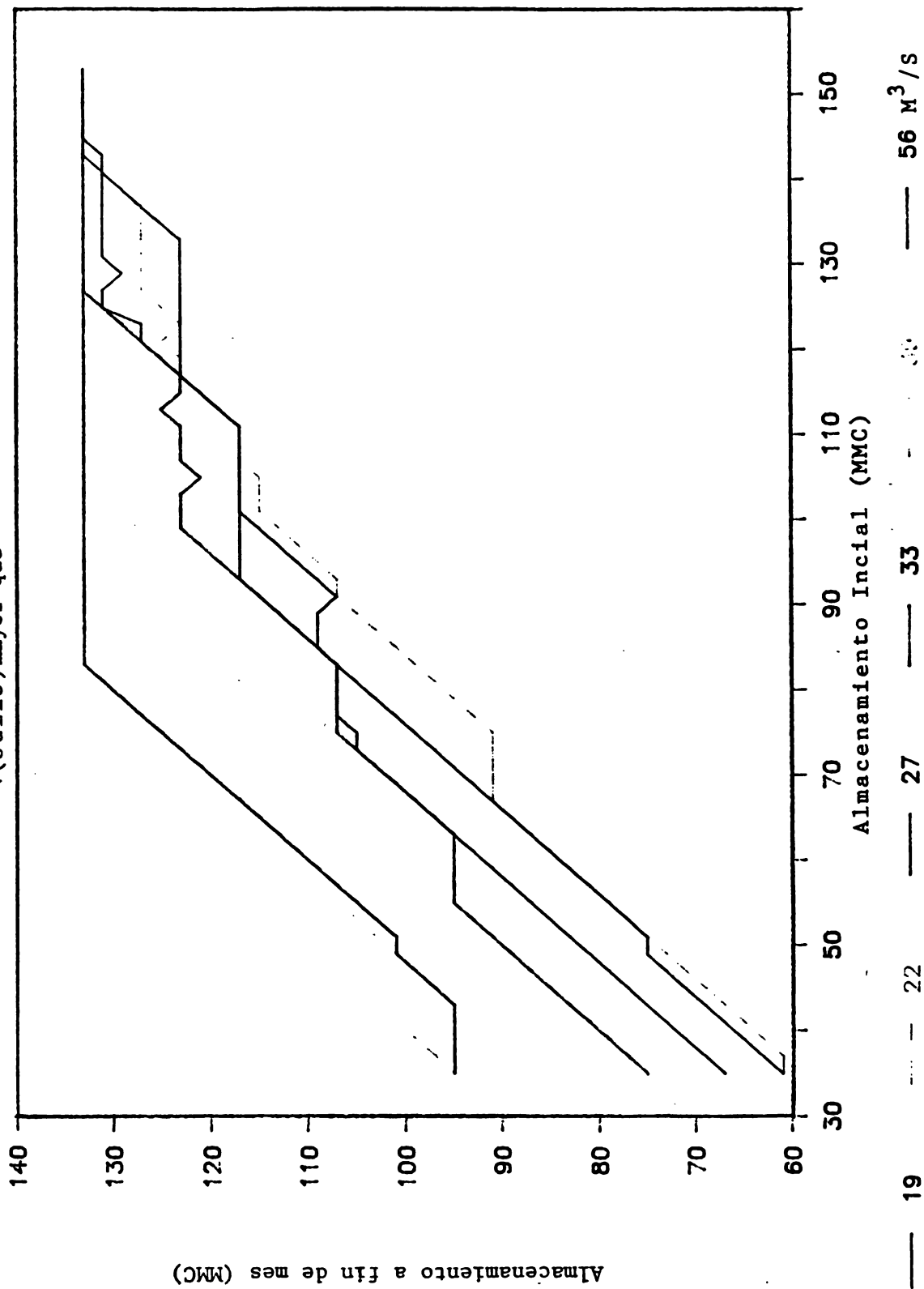




(1)

REGLA OPERACIONAL PARA AGOSTO

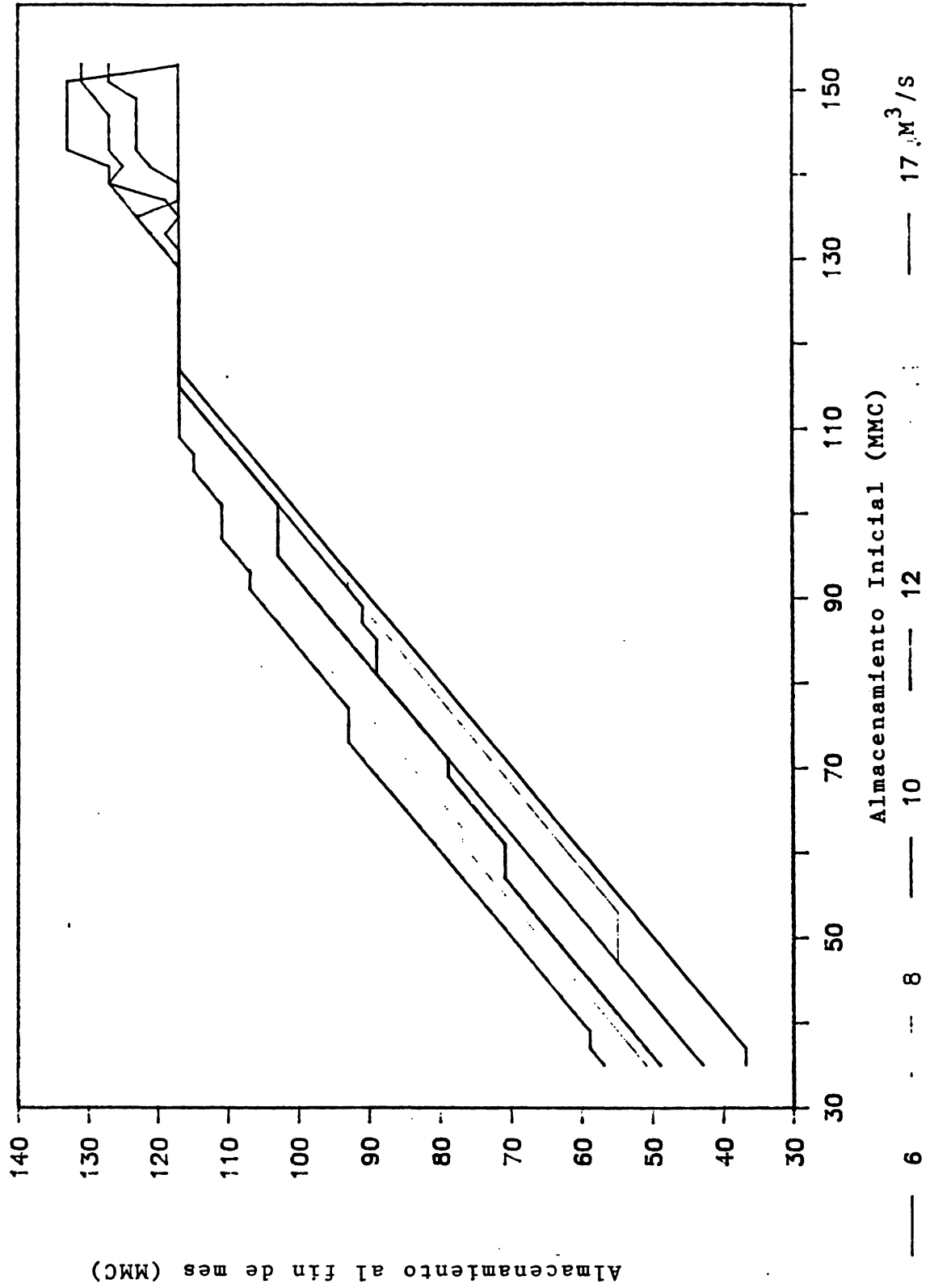
Q (Julio) mayor que 18.25 m<sup>3</sup>/s





(2)

REGLA OPERACIONAL PARA AGOSTO  
 Q (Julio) menor que 18/25 M<sup>3</sup>/s

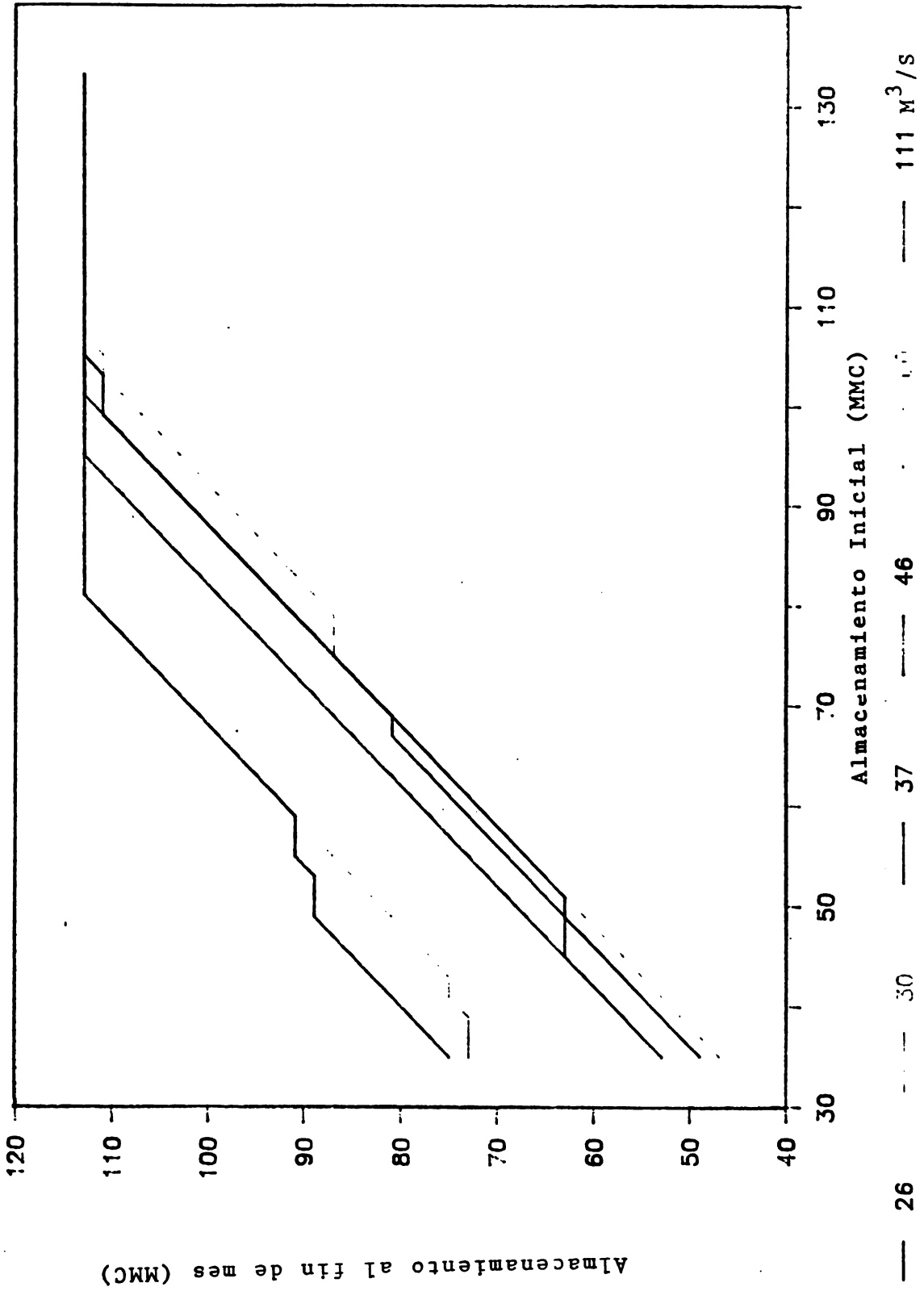




(1)

REGLA OPERACIONAL PARA SEPTIEMBRE

Q (Agosto) mayor que  $24.80 \text{ M}^3/\text{S}$

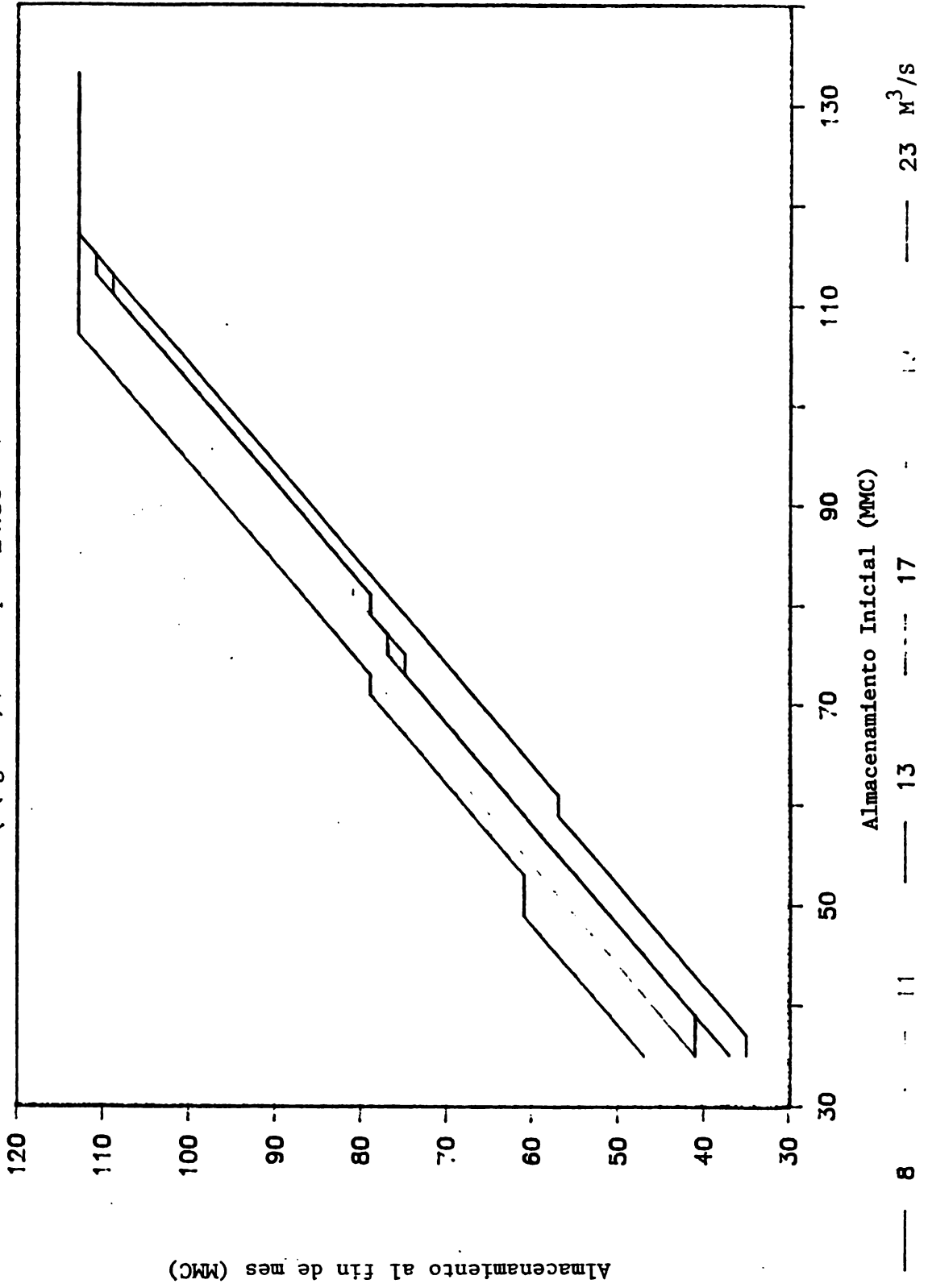




(2)

REGLA OPERACIONAL PARA SEPTIEMBRE

Q (Agosto) menor que 24.80 M<sup>3</sup>/s

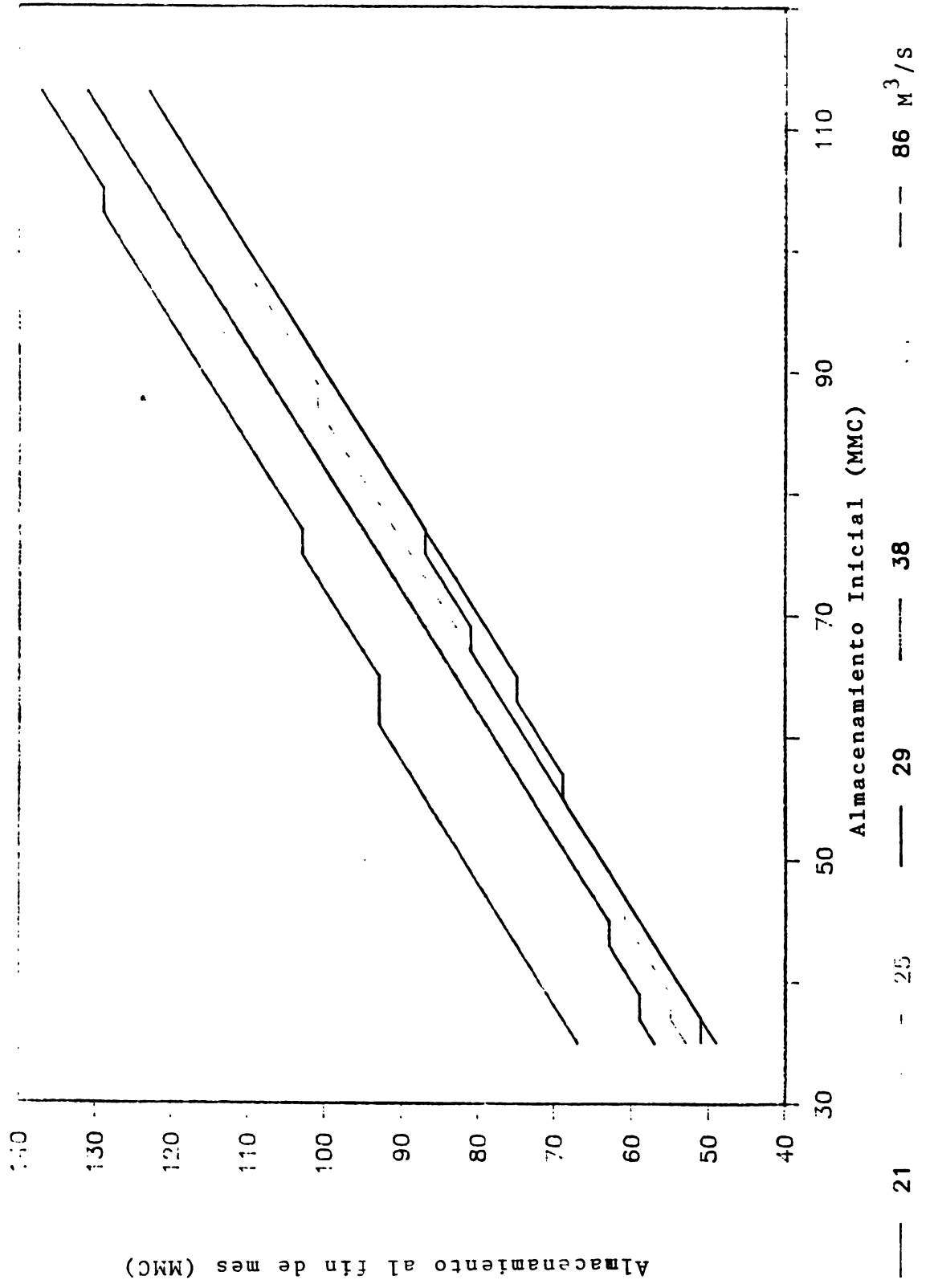







(1)

REGLA OPERACIONAL PARA OCTUBRE  
Q (Sept.) mayor que 19.04 M<sup>3</sup>/S

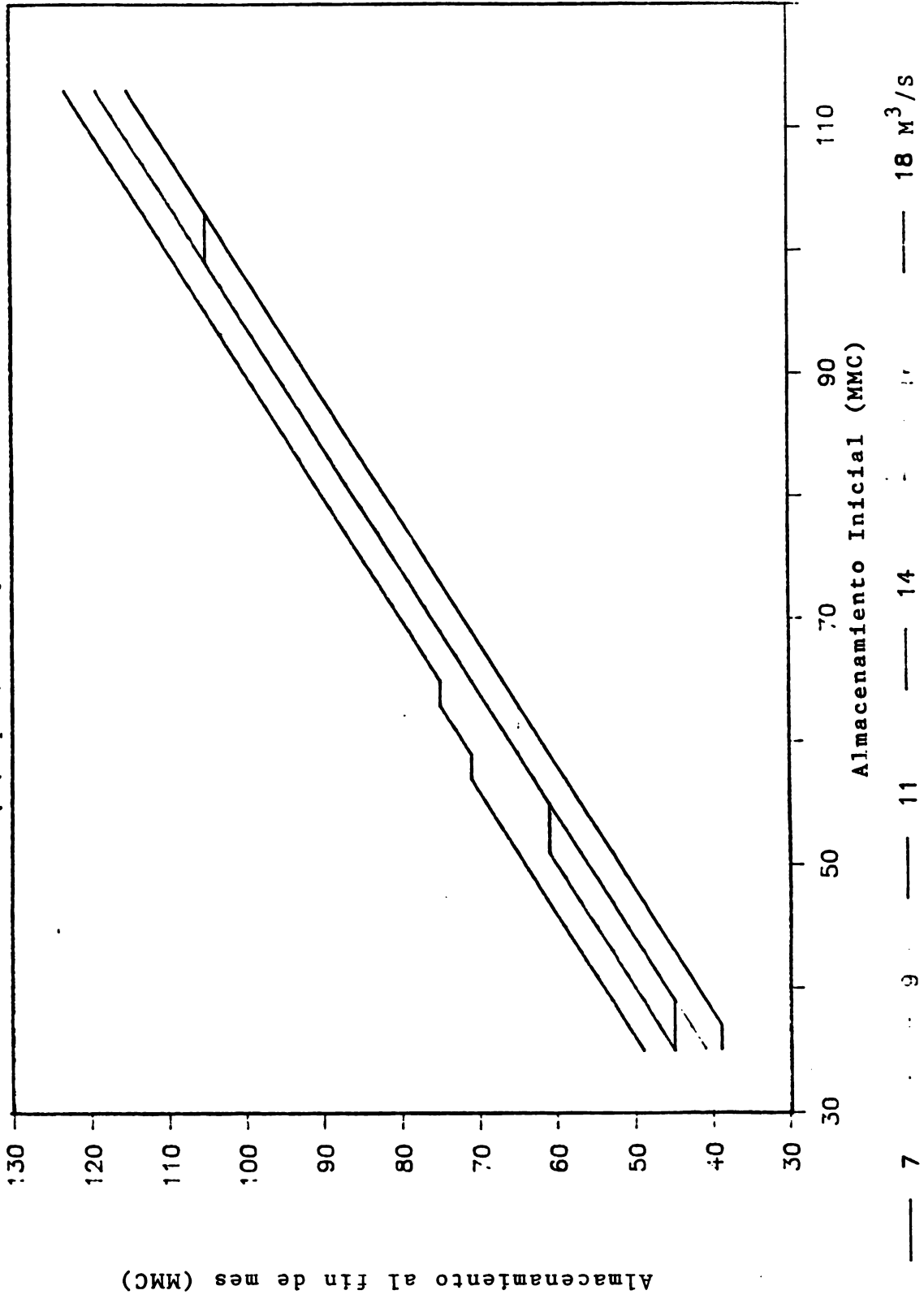




(2)

REGLA OPERACIONAL PARA OCTUBRE

Q (Sept.) menor que 19.04 M<sup>3</sup>/s

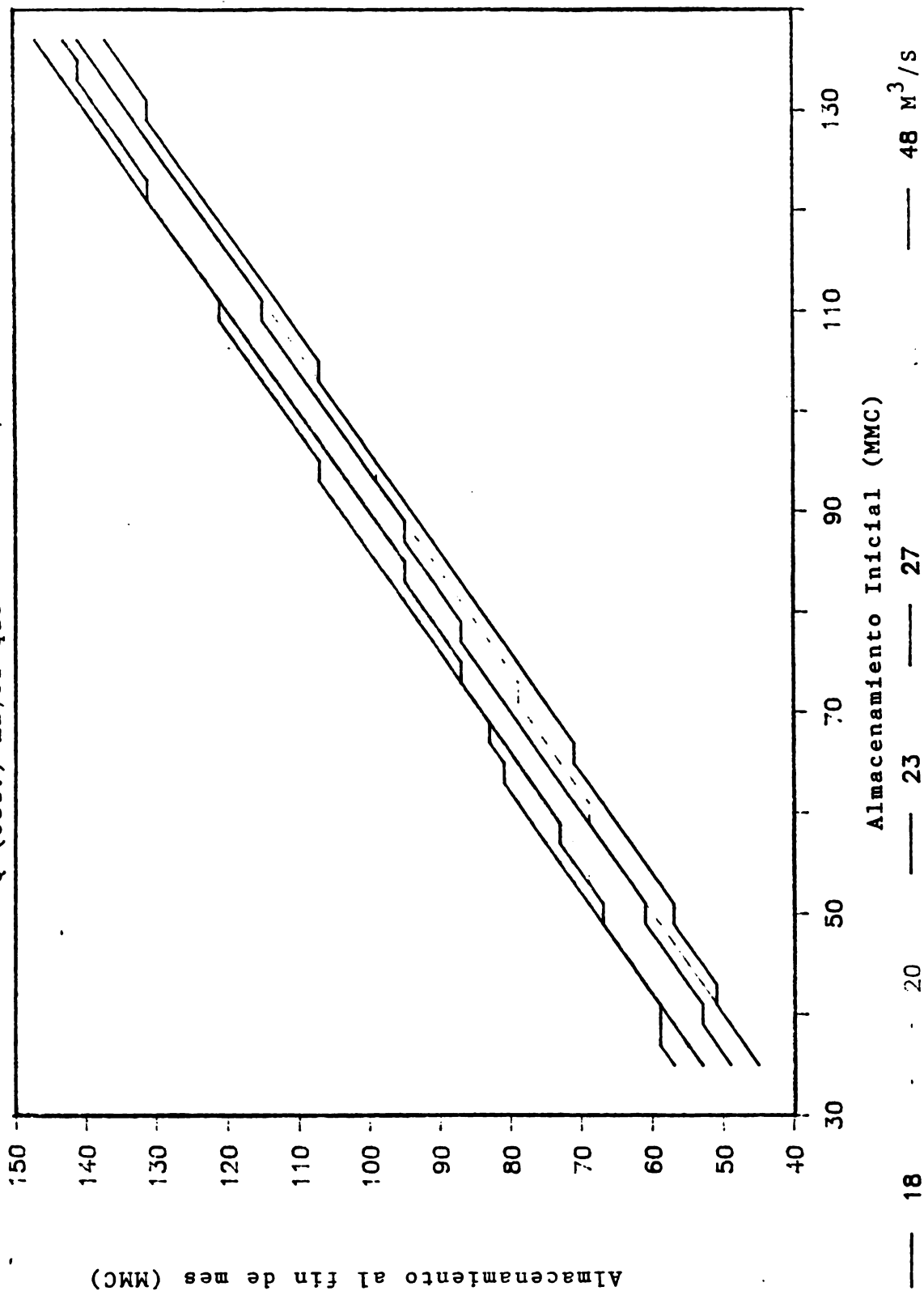




(1)

REGLA OPERACIONAL PARA NOVIEMBRE

Q (Oct.) mayor que  $16.74 \text{ M}^3/\text{s}$

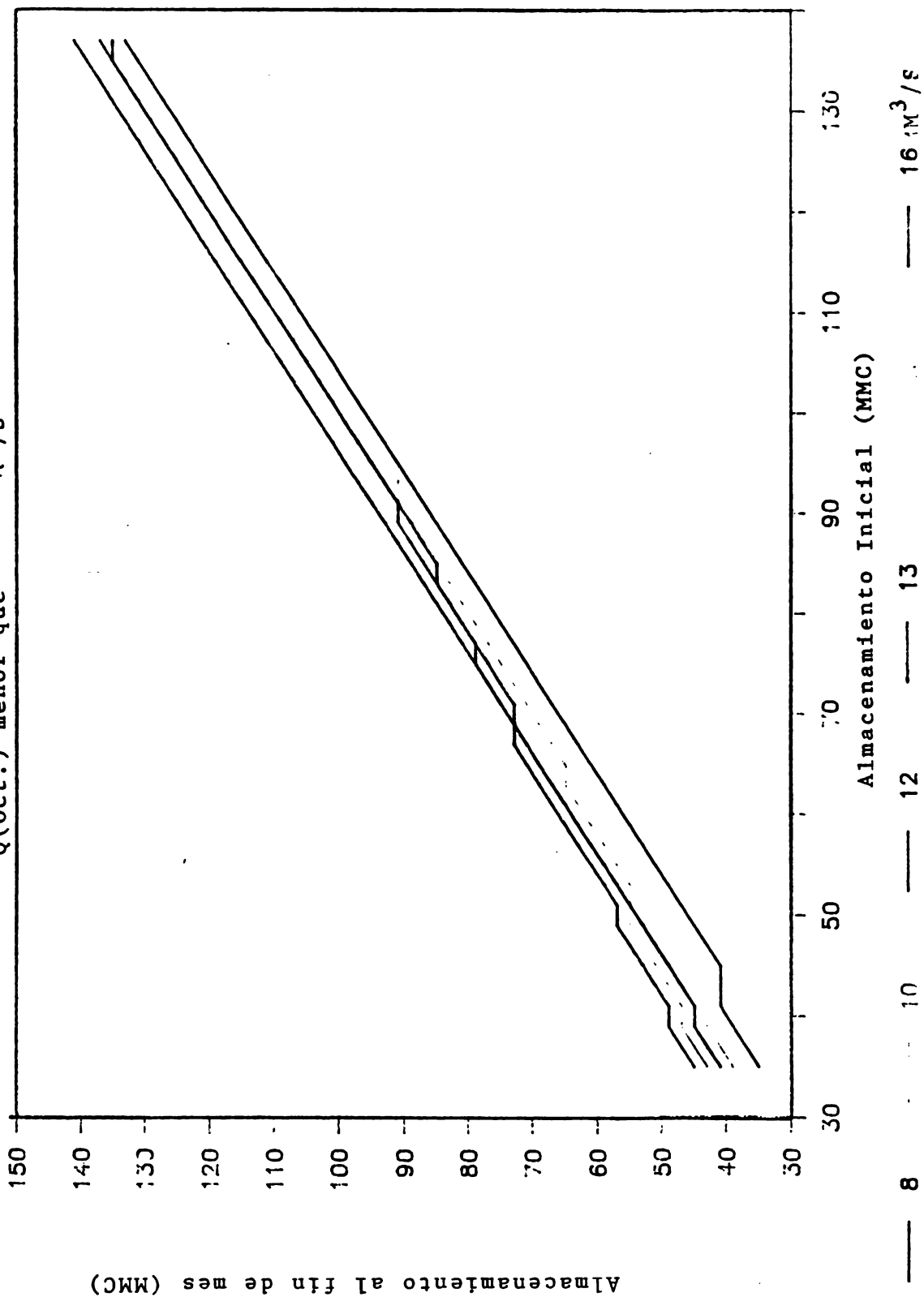




(2.)

REGLA OPERACIONAL PARA NOVIEMBRE

Q(Oct.) menor que  $16.74 \text{ m}^3/\text{s}$



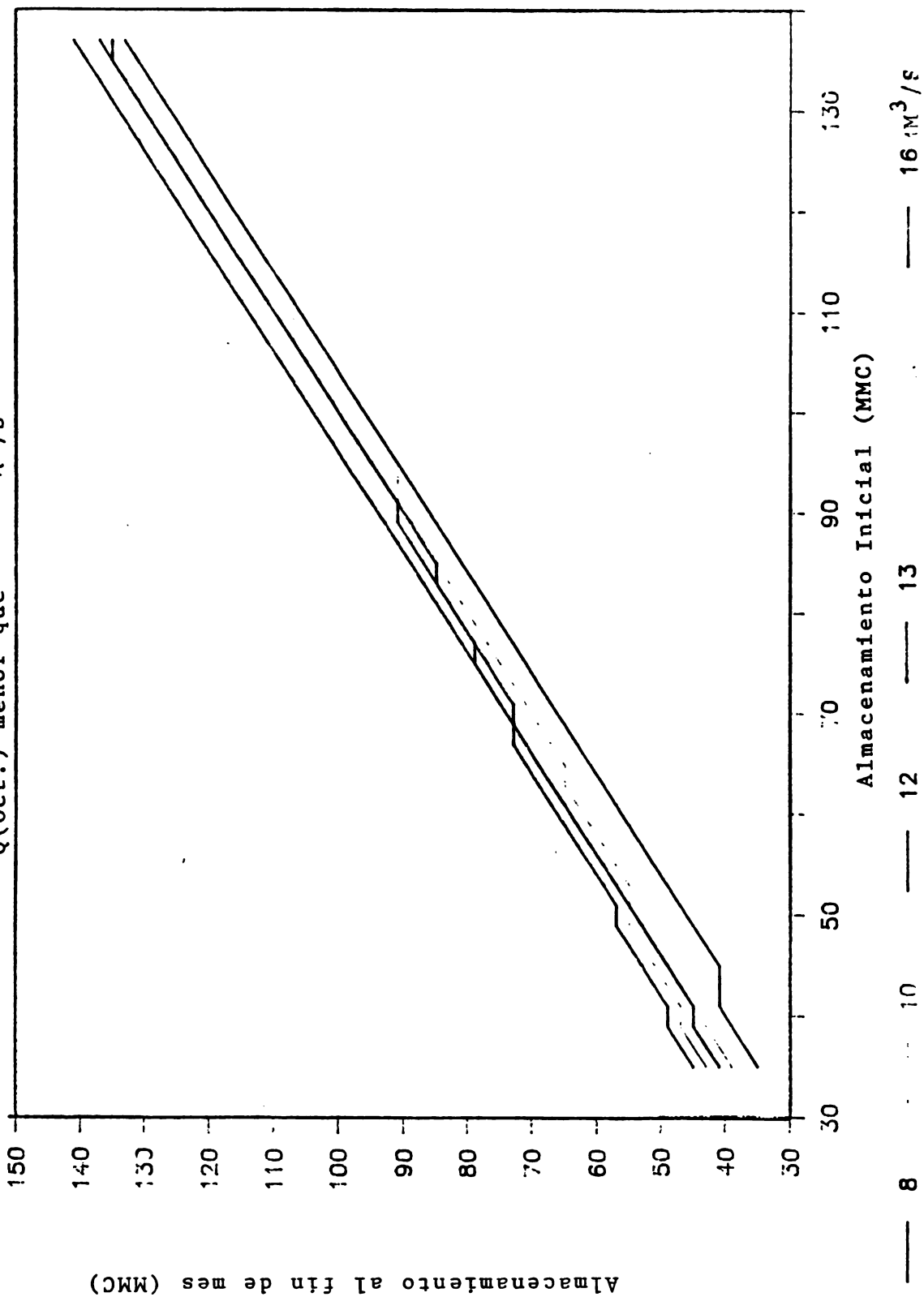




(2)

REGLA OPERACIONAL PARA NOVIEMBRE

Q(Oct.) menor que  $16.74 \text{ m}^3/\text{s}$



Almacenamiento al fin de mes (MMC)

8

10

12

13

Almacenamiento Inicial (MMC)

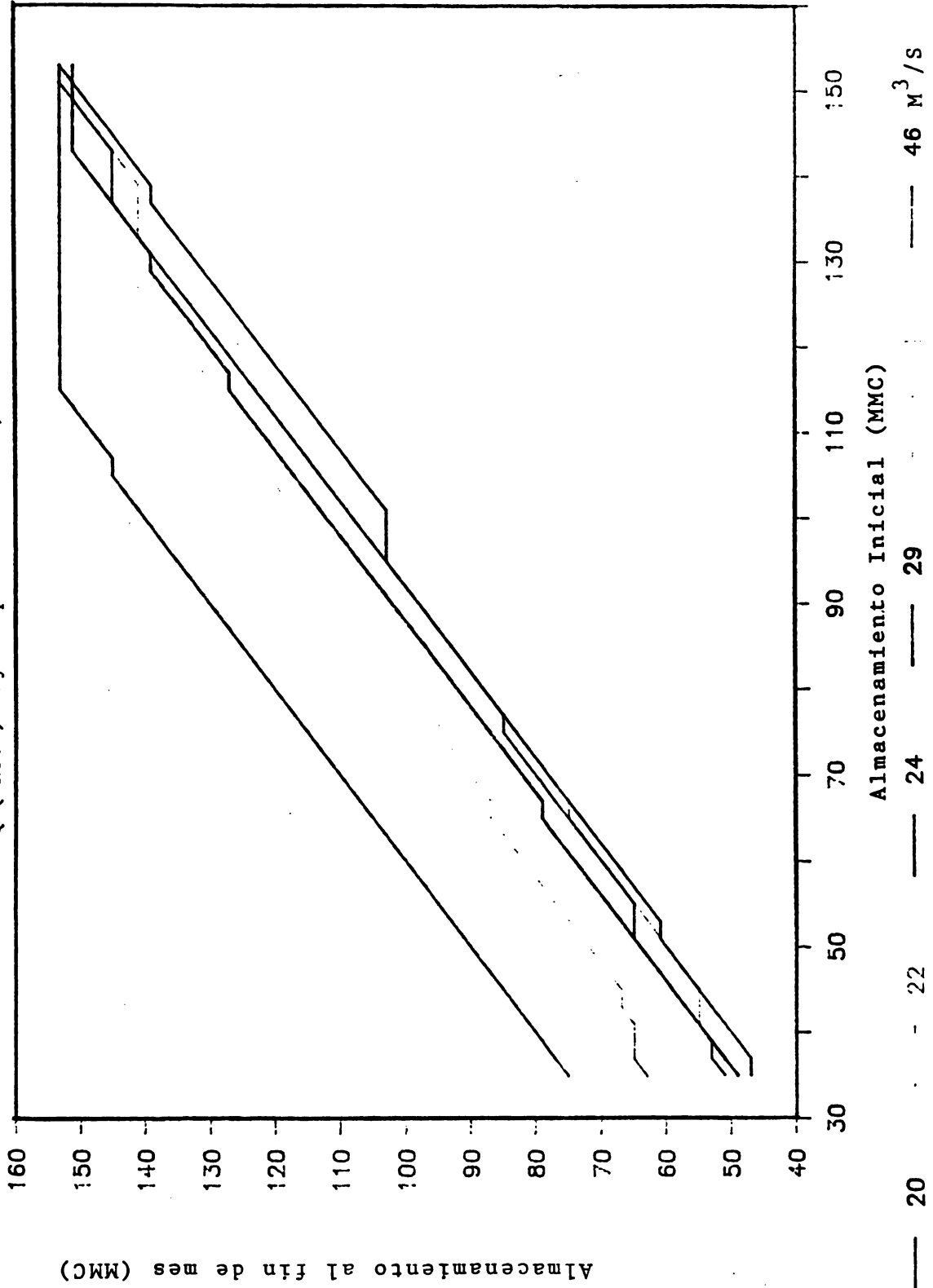
$16 \text{ m}^3/\text{s}$



(1)

REGLA OPERACIONAL PARA DICIEMBRE

Q ( Nov ) mayor que 18.91 M<sup>3</sup>/s

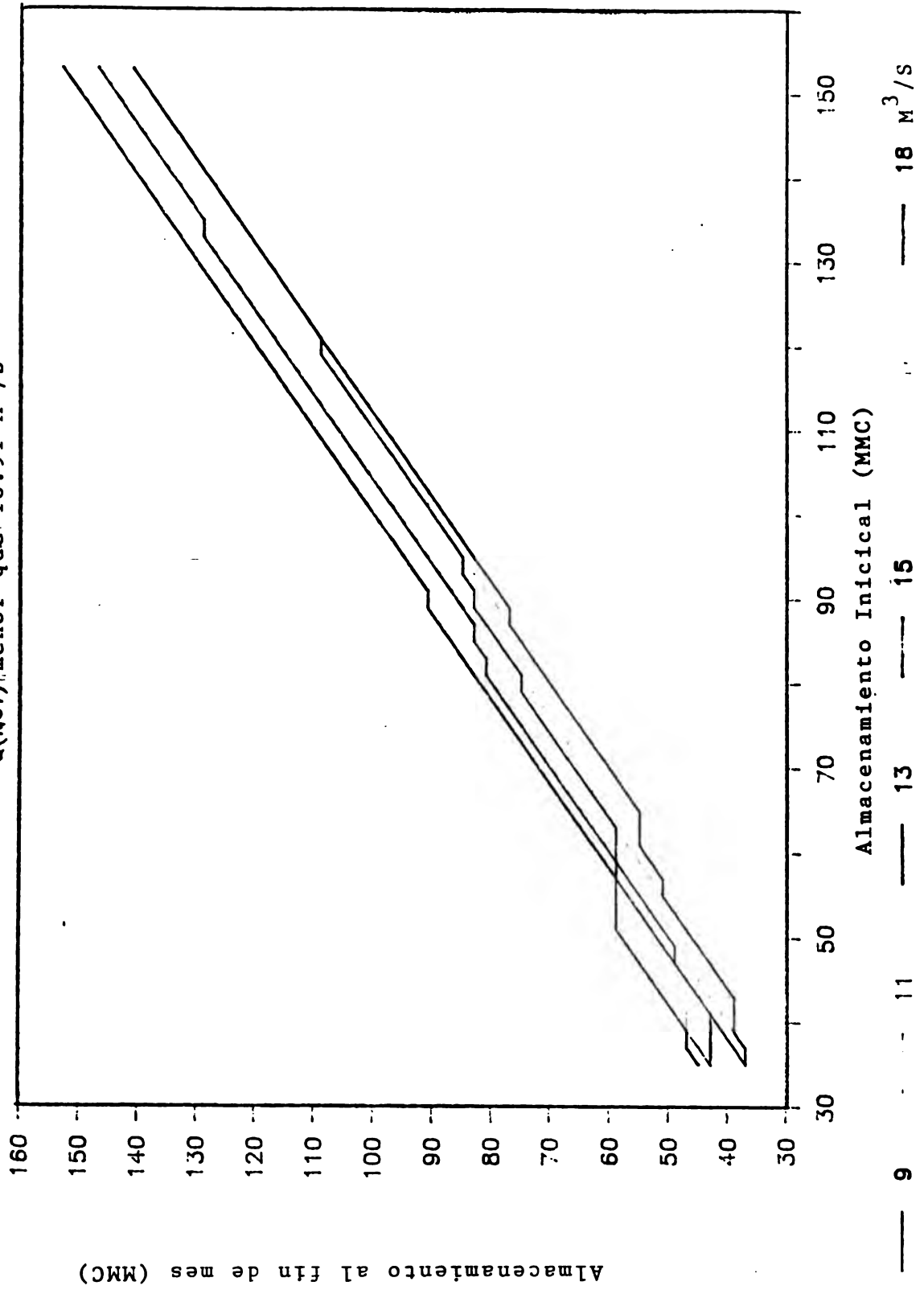




(2.)

REGLA OPERACIONAL PARA DICIEMBRE

Q(Nov) menor que 18.91 M<sup>3</sup>/S



Almacenamiento al fin de mes (MMC)

Almacenamiento Inicial (MMC)



ANEXO C

CURVAS GUIAS DE ALMACENAMIENTO OPTIMO  
MENSUAL PARA EL EMBALSE DE VALDESIA:

FORMA TABULAR





## Enero

Limites	5.158	7.563	9.740	12.589	14.674	17.343	20.320	24.207	29.173	36.263	46.281	68.123
de Cau- dal an- terior	6.5980	8.3080	11.245	13.609	16.002	18.742	22.079	26.356	32.026	42.556	50.928	

Inicial

Meta de almacenamiento al final del mes

35.	37.	39.	39.	43.	45.	47.	47.	49.	53.	57.	61.	69.
37.	39.	41.	41.	45.	45.	49.	49.	51.	55.	59.	63.	71.
39.	41.	43.	43.	47.	47.	51.	51.	53.	57.	59.	63.	73.
41.	41.	45.	45.	49.	49.	53.	53.	55.	57.	61.	63.	75.
43.	43.	45.	47.	51.	51.	53.	55.	57.	59.	63.	65.	77.
45.	45.	47.	49.	53.	53.	55.	57.	59.	61.	65.	67.	79.
47.	45.	49.	51.	55.	55.	55.	59.	59.	63.	67.	69.	79.
49.	47.	51.	53.	55.	57.	57.	59.	61.	65.	69.	71.	81.
51.	49.	51.	55.	55.	59.	59.	61.	63.	67.	71.	73.	83.
53.	51.	53.	55.	57.	61.	61.	63.	65.	69.	73.	75.	85.
55.	53.	55.	57.	59.	63.	63.	65.	67.	71.	75.	77.	87.
57.	55.	55.	59.	61.	65.	65.	67.	69.	73.	77.	79.	89.
59.	55.	57.	61.	63.	67.	67.	69.	71.	75.	79.	79.	91.
61.	55.	59.	63.	65.	67.	69.	69.	73.	75.	81.	81.	93.
63.	57.	61.	65.	67.	67.	71.	71.	75.	77.	83.	83.	95.
65.	59.	63.	67.	69.	69.	71.	73.	77.	79.	83.	85.	97.
67.	61.	63.	67.	71.	71.	71.	75.	79.	81.	85.	87.	99.
69.	63.	67.	69.	71.	73.	73.	77.	81.	83.	87.	89.	101.
71.	65.	69.	71.	73.	75.	75.	79.	83.	83.	89.	87.	103.
73.	65.	71.	71.	75.	77.	77.	81.	85.	85.	91.	89.	103.
75.	67.	73.	73.	77.	79.	79.	83.	87.	87.	93.	89.	103.
77.	69.	75.	75.	79.	81.	81.	85.	89.	89.	95.	91.	105.
79.	71.	77.	77.	81.	83.	83.	87.	91.	91.	97.	93.	107.
81.	73.	79.	79.	83.	85.	85.	89.	93.	93.	99.	95.	109.
83.	75.	81.	81.	85.	87.	87.	91.	95.	95.	101.	97.	111.
85.	77.	83.	83.	87.	89.	89.	93.	97.	97.	103.	99.	113.
87.	79.	83.	85.	89.	91.	91.	95.	99.	97.	105.	101.	115.
89.	81.	83.	87.	91.	93.	93.	97.	101.	99.	105.	103.	117.
91.	83.	85.	89.	93.	95.	93.	99.	103.	101.	107.	103.	119.
93.	85.	87.	91.	95.	97.	95.	101.	105.	103.	109.	105.	121.
95.	87.	89.	93.	97.	99.	97.	103.	107.	105.	111.	107.	123.
97.	89.	91.	95.	99.	99.	99.	105.	109.	107.	113.	109.	125.
99.	91.	91.	97.	101.	101.	101.	107.	111.	109.	115.	111.	127.
101.	93.	93.	99.	103.	103.	103.	109.	113.	109.	117.	113.	129.
103.	95.	95.	101.	105.	105.	105.	111.	115.	111.	119.	115.	131.
105.	97.	97.	103.	107.	107.	107.	113.	117.	113.	121.	117.	133.
107.	99.	99.	105.	107.	109.	109.	115.	119.	115.	123.	119.	133.
109.	101.	101.	107.	109.	111.	111.	117.	121.	117.	125.	121.	135.
111.	103.	103.	109.	111.	113.	113.	119.	123.	119.	127.	123.	137.
113.	105.	105.	109.	111.	115.	115.	121.	123.	121.	129.	125.	139.
115.	107.	107.	111.	113.	117.	117.	123.	125.	123.	131.	127.	141.
117.	109.	109.	111.	115.	119.	119.	125.	127.	125.	133.	129.	143.
119.	111.	111.	113.	117.	121.	121.	127.	129.	127.	135.	131.	145.
121.	113.	113.	115.	119.	123.	123.	129.	131.	129.	137.	133.	147.
123.	115.	115.	117.	121.	125.	125.	131.	133.	131.	139.	133.	149.
125.	117.	117.	119.	123.	127.	127.	133.	133.	133.	141.	135.	151.







## Febrero

Límites	5.510	7.570	9.471	11.486	13.111	14.508	15.238	16.488	20.655	24.257	29.279	37.493
de Cau- dal an- terior	5.9350	6.4200	10.654	12.370	13.270	15.300	17.510	19.441	22.240	27.220	31.629	

Inicial		Meta de almacenamiento al final del mes										
35.	35.	35.	37.	37.	41.	41.	41.	45.	45.	51.	57.	61.
37.	35.	37.	39.	39.	41.	43.	47.	47.	47.	51.	59.	63.
39.	35.	37.	39.	41.	43.	45.	45.	49.	49.	53.	61.	63.
41.	35.	39.	41.	43.	43.	47.	47.	51.	51.	55.	63.	65.
43.	37.	39.	41.	43.	45.	47.	49.	53.	53.	57.	65.	65.
45.	37.	41.	43.	45.	47.	47.	51.	55.	55.	59.	65.	67.
47.	37.	43.	45.	47.	49.	49.	51.	57.	55.	61.	67.	67.
49.	41.	45.	45.	47.	51.	51.	55.	59.	55.	61.	69.	71.
51.	43.	47.	47.	49.	51.	53.	55.	61.	57.	63.	71.	73.
53.	45.	49.	49.	51.	53.	55.	55.	63.	59.	65.	73.	75.
55.	47.	51.	51.	51.	55.	55.	57.	65.	61.	65.	75.	77.
57.	49.	51.	53.	53.	57.	57.	59.	67.	63.	67.	77.	79.
59.	49.	51.	55.	55.	59.	59.	61.	69.	65.	69.	79.	81.
61.	49.	53.	57.	57.	61.	59.	63.	71.	67.	71.	81.	83.
63.	51.	55.	59.	59.	61.	61.	65.	73.	69.	73.	83.	83.
65.	53.	57.	59.	61.	63.	63.	67.	75.	71.	75.	85.	85.
67.	55.	59.	59.	63.	65.	65.	69.	77.	73.	77.	87.	87.
69.	57.	61.	61.	65.	67.	67.	71.	79.	75.	79.	89.	89.
71.	59.	63.	63.	67.	67.	67.	73.	81.	77.	81.	91.	91.
73.	61.	65.	65.	69.	69.	69.	75.	83.	79.	83.	93.	93.
75.	63.	67.	67.	71.	71.	71.	77.	85.	81.	85.	95.	95.
77.	63.	69.	69.	73.	73.	73.	79.	87.	83.	87.	97.	97.
79.	65.	71.	71.	75.	75.	75.	79.	87.	85.	89.	99.	99.
81.	67.	71.	73.	77.	77.	77.	81.	87.	87.	91.	101.	101.
83.	69.	71.	75.	79.	79.	79.	83.	89.	89.	93.	103.	103.
85.	71.	73.	77.	81.	81.	81.	85.	91.	91.	95.	105.	105.
87.	73.	75.	79.	83.	83.	83.	87.	93.	93.	97.	107.	107.
89.	75.	77.	81.	85.	85.	85.	89.	95.	95.	99.	109.	109.
91.	77.	79.	83.	87.	87.	87.	91.	97.	97.	101.	111.	111.
93.	79.	81.	85.	89.	89.	89.	93.	99.	99.	103.	113.	113.
95.	81.	83.	87.	91.	91.	91.	95.	101.	101.	105.	113.	115.
97.	83.	85.	89.	93.	93.	93.	97.	103.	103.	107.	113.	117.
99.	85.	87.	91.	95.	95.	95.	99.	105.	105.	109.	115.	119.
101.	87.	89.	91.	97.	97.	97.	101.	107.	107.	111.	115.	121.
103.	89.	91.	91.	97.	99.	99.	103.	109.	107.	113.	115.	123.
105.	91.	93.	93.	97.	101.	101.	105.	111.	109.	115.	117.	125.
107.	93.	95.	95.	99.	103.	103.	107.	113.	111.	117.	117.	127.
109.	95.	95.	97.	101.	105.	105.	109.	115.	113.	119.	119.	129.
111.	97.	97.	99.	103.	107.	107.	111.	117.	115.	121.	121.	131.
113.	99.	99.	101.	105.	109.	109.	113.	119.	117.	123.	123.	133.
115.	101.	101.	103.	107.	111.	111.	115.	121.	119.	125.	125.	135.
117.	103.	103.	105.	109.	113.	113.	117.	121.	121.	127.	127.	137.
119.	105.	105.	107.	111.	115.	115.	119.	123.	123.	129.	129.	139.
121.	107.	107.	109.	113.	117.	117.	121.	125.	125.	131.	131.	141.
123.	109.	109.	111.	115.	119.	119.	121.	127.	125.	133.	133.	143.
125.	111.	111.	113.	117.	121.	121.	123.	127.	127.	133.	135.	145.



127.	117.	113.	115.	119.	123.	123.	125.	129.	129.	137.	137.	147.
129.	115.	115.	117.	121.	125.	125.	127.	131.	131.	135.	139.	149.
131.	117.	117.	119.	123.	127.	127.	127.	135.	133.	137.	141.	151.
135.	119.	119.	121.	125.	129.	129.	129.	135.	135.	139.	143.	153.
135.	121.	121.	123.	127.	131.	131.	131.	137.	137.	141.	145.	153.
137.	123.	123.	123.	129.	133.	133.	133.	139.	139.	143.	147.	153.
139.	125.	125.	125.	131.	135.	135.	135.	141.	141.	145.	149.	153.
141.	127.	127.	127.	133.	137.	137.	137.	143.	143.	147.	151.	153.
143.	129.	129.	129.	135.	139.	139.	139.	145.	145.	149.	153.	153.
145.	131.	131.	131.	137.	141.	141.	141.	147.	147.	151.	153.	153.
147.	133.	133.	133.	139.	143.	143.	143.	149.	149.	153.	153.	153.
149.	135.	135.	135.	141.	145.	143.	145.	151.	149.	153.	153.	153.
151.	137.	137.	137.	143.	147.	143.	147.	153.	151.	153.	153.	153.
153.	139.	139.	139.	145.	149.	145.	149.	153.	153.	153.	153.	153.

---





Marzo

Límites de caudal anterior	4.309	5.111	7.989	9.597	11.740	13.523	15.542	17.757	20.378	24.194	29.196	38.625
	5.2930	6.7930	9.3600	10.771	12.600	14.516	16.617	19.059	21.967	27.168	31.841	

Meta de almacenamiento al final del mes												
Inicial												
35.	35.	35.	35.	35.	35.	35.	37.	37.	37.	39.	41.	51.
37.	35.	35.	35.	35.	35.	35.	37.	37.	37.	41.	43.	53.
39.	35.	35.	35.	35.	35.	35.	37.	37.	39.	43.	45.	55.
41.	35.	35.	35.	37.	37.	37.	37.	39.	41.	45.	47.	57.
43.	35.	35.	35.	37.	39.	39.	39.	39.	43.	47.	49.	57.
45.	35.	37.	37.	39.	39.	39.	39.	41.	43.	47.	51.	59.
47.	35.	39.	39.	39.	39.	39.	39.	43.	43.	49.	53.	59.
49.	37.	39.	39.	41.	41.	41.	41.	45.	45.	51.	55.	59.
51.	39.	39.	39.	43.	43.	43.	43.	47.	47.	53.	57.	61.
53.	39.	41.	41.	43.	43.	43.	45.	47.	49.	55.	59.	61.
55.	39.	43.	43.	43.	43.	43.	47.	49.	51.	57.	61.	61.
57.	41.	43.	43.	45.	45.	45.	49.	49.	53.	59.	63.	63.
59.	43.	43.	45.	47.	47.	47.	51.	51.	55.	61.	65.	65.
61.	43.	45.	45.	49.	49.	49.	53.	53.	57.	63.	65.	67.
63.	43.	47.	47.	51.	51.	51.	55.	55.	59.	65.	67.	69.
65.	45.	49.	49.	53.	53.	53.	57.	57.	61.	65.	69.	71.
67.	47.	51.	51.	55.	55.	55.	59.	59.	61.	67.	71.	73.
69.	49.	53.	53.	57.	57.	57.	61.	61.	63.	69.	73.	75.
71.	51.	53.	55.	59.	59.	59.	61.	63.	63.	71.	75.	77.
73.	53.	53.	57.	61.	61.	61.	61.	65.	65.	73.	77.	79.
75.	55.	55.	59.	63.	61.	63.	63.	67.	67.	75.	79.	81.
77.	57.	57.	61.	65.	63.	65.	65.	69.	69.	77.	81.	83.
79.	59.	59.	63.	67.	65.	67.	67.	71.	71.	79.	83.	85.
91.	61.	61.	65.	69.	67.	69.	69.	73.	73.	81.	85.	87.
83.	63.	63.	65.	69.	69.	71.	71.	75.	75.	83.	87.	89.
85.	65.	65.	67.	71.	71.	73.	73.	77.	77.	85.	89.	91.
87.	65.	67.	69.	73.	71.	73.	75.	79.	79.	87.	91.	93.
89.	67.	69.	69.	75.	73.	75.	77.	81.	81.	89.	93.	95.
91.	69.	71.	71.	77.	75.	77.	79.	83.	83.	91.	95.	97.
93.	71.	73.	73.	79.	77.	79.	81.	85.	85.	93.	97.	99.
95.	73.	75.	75.	81.	79.	81.	83.	87.	87.	95.	99.	101.
97.	75.	77.	77.	83.	81.	83.	85.	89.	89.	97.	101.	103.
99.	77.	79.	79.	85.	83.	85.	87.	91.	91.	99.	103.	105.
101.	79.	81.	81.	85.	85.	87.	89.	93.	93.	101.	105.	107.
103.	81.	83.	83.	87.	87.	87.	91.	95.	95.	103.	107.	109.
105.	83.	85.	85.	89.	89.	89.	93.	97.	97.	105.	109.	111.
107.	85.	85.	87.	91.	91.	91.	95.	99.	99.	107.	111.	113.
109.	87.	87.	89.	93.	93.	93.	97.	101.	101.	109.	113.	115.
111.	89.	89.	91.	95.	95.	95.	99.	103.	103.	111.	113.	115.
113.	91.	91.	93.	97.	97.	97.	101.	105.	105.	113.	115.	117.
115.	93.	93.	95.	99.	99.	99.	103.	107.	107.	115.	117.	119.
117.	95.	95.	97.	101.	101.	101.	105.	109.	109.	117.	119.	121.
119.	97.	97.	99.	103.	103.	103.	107.	111.	111.	119.	121.	123.
121.	99.	99.	101.	105.	105.	105.	109.	113.	113.	121.	123.	125.
123.	101.	101.	103.	107.	107.	107.	111.	115.	115.	121.	125.	127.
125.	103.	103.	105.	109.	109.	109.	113.	117.	117.	121.	127.	129.



107.	105.	105.	07.	111.	111.	111.	115.	119.	119.	127.	127.	131.
109.	107.	107.	109.	113.	113.	113.	117.	121.	119.	125.	129.	133.
111.	109.	109.	111.	115.	115.	115.	119.	123.	119.	123.	131.	135.
113.	111.	111.	111.	117.	117.	117.	121.	123.	121.	125.	133.	137.
115.	113.	113.	113.	119.	119.	119.	123.	123.	123.	127.	135.	139.
117.	115.	115.	115.	121.	121.	121.	125.	125.	125.	129.	137.	141.
119.	117.	117.	117.	123.	123.	123.	127.	127.	127.	131.	139.	143.
121.	119.	119.	119.	125.	125.	125.	129.	129.	129.	133.	141.	145.
123.	121.	121.	121.	127.	127.	127.	131.	131.	131.	135.	143.	147.
125.	123.	123.	123.	129.	129.	129.	131.	133.	133.	137.	145.	149.
127.	125.	125.	125.	129.	131.	131.	133.	135.	135.	139.	147.	151.
129.	127.	127.	127.	131.	133.	133.	135.	137.	137.	141.	149.	153.
131.	129.	129.	129.	133.	133.	135.	137.	139.	139.	143.	151.	153.
133.	131.	131.	131.	135.	135.	137.	139.	141.	141.	145.	153.	153.

---



Abril

Límites	3.973	5.711	7.146	8.812	10.275	12.016	13.763	15.501	17.678	21.527	26.341	34.457
de cau- dal an- terior	5.1490	6.1740	6.0050	9.5120	11.034	12.925	14.606	16.387	19.218	24.387	28.491	

Inicial	Meta de almacenamiento al final del mes											
35.	35.	35.	35.	35.	35.	35.	35.	35.	35.	37.	41.	47.
37.	35.	35.	35.	35.	35.	35.	35.	35.	35.	37.	43.	49.
39.	35.	35.	35.	35.	35.	35.	35.	37.	35.	39.	45.	51.
41.	35.	35.	35.	35.	35.	35.	37.	39.	37.	41.	47.	51.
43.	35.	35.	35.	35.	35.	35.	39.	41.	39.	41.	49.	53.
45.	35.	35.	35.	37.	37.	37.	41.	43.	41.	43.	51.	55.
47.	35.	35.	37.	39.	39.	39.	43.	45.	43.	45.	53.	57.
49.	35.	37.	37.	41.	41.	41.	45.	45.	45.	47.	55.	59.
51.	35.	39.	39.	43.	43.	43.	47.	47.	47.	47.	57.	61.
53.	37.	41.	41.	45.	45.	45.	47.	49.	49.	49.	59.	63.
55.	39.	43.	43.	47.	47.	47.	49.	51.	51.	51.	61.	65.
57.	41.	45.	45.	49.	47.	49.	51.	53.	53.	53.	63.	67.
59.	43.	47.	47.	51.	49.	51.	51.	55.	55.	55.	65.	69.
61.	45.	49.	49.	53.	49.	53.	53.	57.	57.	57.	67.	71.
63.	47.	51.	51.	53.	51.	55.	55.	59.	59.	59.	69.	73.
65.	49.	53.	53.	55.	53.	57.	57.	61.	61.	61.	71.	75.
67.	51.	55.	55.	57.	55.	59.	59.	63.	63.	63.	73.	77.
69.	53.	55.	57.	59.	57.	61.	61.	65.	65.	65.	75.	79.
71.	55.	55.	59.	61.	59.	61.	63.	67.	67.	67.	77.	81.
73.	57.	57.	61.	61.	61.	63.	65.	69.	69.	69.	79.	83.
75.	59.	59.	61.	63.	63.	65.	67.	71.	71.	71.	81.	85.
77.	61.	61.	61.	65.	65.	67.	69.	73.	73.	73.	83.	87.
79.	63.	63.	63.	67.	67.	69.	71.	73.	75.	75.	85.	89.
81.	65.	65.	65.	69.	69.	71.	73.	75.	77.	77.	87.	91.
83.	67.	67.	67.	71.	71.	73.	75.	77.	79.	79.	89.	93.
85.	69.	69.	69.	73.	73.	73.	77.	77.	81.	81.	91.	95.
87.	71.	71.	71.	75.	75.	75.	79.	79.	83.	83.	93.	97.
89.	73.	73.	73.	77.	77.	77.	81.	81.	85.	85.	95.	99.
91.	75.	75.	75.	79.	79.	79.	83.	83.	87.	87.	97.	101.
93.	77.	77.	77.	81.	81.	81.	85.	85.	89.	87.	99.	103.
95.	79.	79.	79.	83.	83.	83.	87.	87.	91.	89.	101.	105.
97.	81.	81.	81.	85.	85.	85.	89.	89.	93.	91.	103.	107.
99.	83.	83.	83.	87.	87.	87.	91.	91.	95.	93.	105.	109.
101.	85.	85.	85.	89.	89.	89.	93.	93.	97.	95.	107.	111.
103.	87.	87.	87.	91.	91.	91.	95.	95.	97.	95.	109.	113.
105.	89.	89.	89.	93.	93.	93.	97.	97.	99.	97.	111.	115.
107.	91.	91.	91.	95.	95.	95.	99.	99.	101.	99.	113.	117.
109.	93.	93.	93.	97.	97.	97.	101.	101.	103.	101.	115.	119.
111.	95.	95.	95.	99.	99.	99.	101.	103.	105.	103.	117.	121.
113.	97.	97.	97.	101.	99.	101.	103.	105.	107.	105.	119.	123.
115.	99.	99.	99.	103.	101.	103.	105.	107.	109.	107.	121.	125.
117.	101.	101.	101.	105.	101.	105.	107.	109.	111.	109.	123.	127.
119.	103.	103.	103.	107.	103.	107.	109.	111.	113.	111.	125.	129.
121.	105.	105.	105.	109.	105.	109.	111.	113.	115.	113.	127.	131.
123.	107.	107.	107.	111.	107.	111.	111.	115.	117.	115.	129.	133.
125.	109.	109.	109.	113.	109.	113.	113.	117.	119.	117.	131.	135.



127.	111.	111.	111.	115.	111.	115.	115.	119.	119.	119.	133.	137.
129.	113.	113.	113.	117.	113.	117.	117.	121.	121.	121.	135.	139.
131.	115.	115.	115.	119.	115.	117.	119.	123.	123.	123.	137.	141.
133.	117.	117.	117.	121.	117.	119.	121.	125.	125.	125.	139.	143.
135.	119.	119.	119.	123.	119.	119.	123.	127.	127.	127.	141.	145.
137.	119.	121.	121.	125.	121.	121.	125.	129.	129.	127.	143.	147.
139.	121.	123.	123.	127.	123.	123.	127.	129.	131.	129.	145.	147.
141.	123.	125.	125.	129.	125.	125.	129.	131.	133.	131.	145.	149.
143.	125.	127.	127.	131.	127.	127.	131.	133.	135.	133.	147.	151.
145.	127.	129.	129.	133.	129.	127.	133.	135.	137.	135.	149.	151.
147.	129.	131.	131.	135.	131.	131.	135.	137.	139.	135.	149.	153.
149.	131.	133.	133.	135.	133.	133.	137.	139.	141.	137.	151.	153.
151.	133.	135.	135.	137.	135.	135.	139.	139.	143.	137.	153.	153.
153.	135.	137.	137.	139.	137.	137.	141.	141.	145.	137.	151.	153.

---





Mayo

Límites de caudal anterior	4.351	5.956	7.418	8.974	10.522	11.737	13.075	14.619	16.221	20.014	23.931	30.353
	5.3470	6.5040	8.2510	9.6360	11.005	12.234	13.646	15.650	18.196	22.292	26.061	

Inicial		Meta de almacenamiento al final del mes										
35.	35.	37.	37.	37.	39.	39.	39.	47.	47.	57.	55.	75.
37.	35.	35.	35.	39.	41.	41.	41.	49.	49.	59.	57.	77.
39.	35.	37.	37.	41.	43.	43.	43.	51.	51.	61.	59.	79.
41.	37.	39.	39.	43.	45.	45.	45.	53.	53.	63.	59.	81.
43.	37.	41.	41.	45.	47.	47.	47.	55.	55.	65.	59.	83.
45.	37.	43.	43.	47.	49.	49.	49.	57.	57.	67.	59.	85.
47.	39.	43.	45.	49.	51.	51.	51.	59.	59.	67.	61.	87.
49.	41.	45.	47.	51.	53.	53.	53.	61.	61.	69.	63.	89.
51.	43.	47.	49.	51.	55.	55.	55.	63.	63.	71.	65.	91.
53.	45.	49.	51.	51.	57.	57.	57.	65.	65.	73.	67.	93.
55.	47.	49.	53.	53.	59.	59.	59.	67.	67.	73.	69.	95.
57.	49.	49.	53.	55.	61.	61.	61.	69.	69.	75.	71.	97.
59.	51.	51.	55.	57.	61.	63.	63.	71.	71.	75.	73.	99.
61.	53.	53.	57.	59.	63.	65.	65.	73.	73.	75.	75.	101.
63.	55.	55.	59.	61.	65.	67.	67.	75.	75.	77.	75.	103.
65.	57.	57.	61.	63.	67.	69.	69.	77.	77.	79.	77.	105.
67.	59.	59.	63.	65.	69.	71.	71.	79.	79.	81.	79.	107.
69.	61.	61.	65.	67.	71.	73.	73.	81.	81.	83.	91.	109.
71.	63.	63.	67.	69.	73.	75.	75.	81.	83.	85.	83.	111.
73.	65.	65.	69.	71.	75.	77.	77.	81.	85.	87.	85.	113.
75.	67.	67.	71.	73.	77.	79.	79.	81.	87.	89.	87.	115.
77.	69.	69.	73.	75.	79.	81.	81.	91.	89.	91.	89.	117.
79.	71.	71.	75.	77.	79.	83.	83.	83.	91.	93.	91.	119.
81.	73.	73.	75.	79.	79.	85.	85.	85.	93.	95.	93.	121.
83.	75.	75.	75.	81.	81.	87.	87.	87.	95.	95.	95.	123.
85.	77.	77.	77.	83.	83.	89.	89.	89.	93.	97.	97.	125.
87.	79.	79.	79.	85.	85.	89.	91.	91.	95.	99.	99.	127.
89.	81.	81.	81.	87.	87.	91.	93.	93.	95.	101.	101.	129.
91.	83.	83.	83.	89.	89.	93.	95.	95.	95.	103.	103.	131.
93.	85.	85.	85.	89.	91.	93.	97.	97.	97.	105.	105.	133.
95.	87.	87.	87.	91.	93.	93.	99.	99.	99.	107.	107.	135.
97.	89.	89.	89.	93.	95.	95.	101.	101.	101.	109.	109.	137.
99.	91.	91.	91.	95.	97.	97.	103.	103.	103.	111.	111.	139.
101.	93.	93.	93.	97.	99.	99.	105.	105.	105.	113.	113.	141.
103.	95.	95.	95.	99.	101.	101.	107.	107.	107.	115.	115.	143.
105.	97.	97.	97.	99.	103.	103.	109.	109.	109.	117.	117.	145.
107.	99.	99.	99.	101.	105.	105.	111.	111.	111.	119.	119.	147.
109.	101.	101.	101.	101.	107.	107.	113.	113.	113.	121.	121.	149.
111.	103.	103.	103.	103.	107.	109.	115.	115.	113.	123.	123.	151.
113.	105.	105.	105.	105.	109.	111.	117.	117.	113.	125.	125.	153.
115.	107.	107.	107.	107.	109.	113.	119.	119.	113.	127.	127.	153.
117.	109.	109.	109.	109.	111.	115.	121.	121.	115.	129.	129.	153.
119.	111.	111.	111.	111.	113.	117.	123.	123.	117.	131.	131.	153.
121.	113.	113.	113.	113.	113.	119.	125.	125.	119.	133.	133.	153.
123.	115.	115.	115.	115.	115.	121.	125.	127.	121.	135.	135.	153.
125.	117.	117.	117.	117.	117.	123.	127.	129.	123.	137.	137.	153.



127.	119.	119.	119.	119.	119.	120.	127.	131.	135.	137.	139.	151.
129.	121.	121.	121.	121.	121.	127.	127.	133.	137.	141.	141.	153.
131.	123.	123.	123.	123.	123.	129.	129.	133.	139.	143.	143.	153.
133.	125.	125.	125.	125.	125.	129.	131.	135.	131.	143.	145.	153.
135.	127.	127.	127.	127.	127.	129.	133.	135.	131.	147.	147.	153.
137.	129.	129.	129.	129.	129.	131.	135.	135.	131.	149.	149.	153.
139.	131.	131.	131.	131.	131.	133.	137.	137.	133.	151.	151.	153.
141.	133.	133.	133.	133.	133.	133.	139.	139.	133.	153.	153.	153.
143.	135.	135.	135.	135.	135.	135.	141.	141.	135.	153.	153.	153.
145.	137.	137.	137.	137.	137.	137.	143.	143.	137.	153.	153.	153.
147.	139.	139.	139.	139.	139.	139.	145.	145.	139.	153.	153.	153.
149.	141.	141.	141.	141.	141.	141.	147.	147.	141.	153.	153.	153.
151.	143.	143.	143.	143.	143.	143.	149.	149.	143.	153.	153.	153.
153.	145.	145.	145.	145.	145.	145.	151.	151.	145.	153.	153.	153.

1  
2  
3  
4  
5  
6  
7  
8  
9  
10  
11  
12  
13  
14  
15  
16  
17  
18  
19  
20  
21  
22  
23  
24  
25  
26  
27  
28  
29  
30  
31  
32  
33  
34  
35  
36  
37  
38  
39  
40  
41  
42  
43  
44  
45  
46  
47  
48  
49  
50  
51  
52  
53  
54  
55  
56  
57  
58  
59  
60  
61  
62  
63  
64  
65  
66  
67  
68  
69  
70  
71  
72  
73  
74  
75  
76  
77  
78  
79  
80  
81  
82  
83  
84  
85  
86  
87  
88  
89  
90  
91  
92  
93  
94  
95  
96  
97  
98  
99  
100

## Junio

Límites de caudal anterior	4.024	6.192	8.484	11.781	15.218	18.337	22.153	27.156	33.337	43.358	55.936	63.599
	5.3660	6.8950	9.9660	13.533	16.773	20.087	24.552	29.811	38.052	50.282	63.229	

Inicial		Meta de almacenamiento al final del mes										
35.	35.	37.	37.	37.	39.	45.	45.	45.	45.	53.	75.	69.
37.	35.	37.	39.	39.	41.	47.	47.	47.	47.	55.	77.	71.
39.	37.	37.	39.	41.	41.	49.	49.	49.	49.	57.	79.	71.
41.	37.	39.	39.	43.	43.	47.	51.	47.	51.	59.	81.	71.
43.	39.	41.	41.	41.	45.	49.	53.	49.	53.	61.	83.	71.
45.	41.	41.	43.	43.	47.	49.	55.	49.	55.	63.	83.	73.
47.	41.	43.	43.	45.	49.	51.	53.	51.	57.	65.	85.	75.
49.	41.	41.	45.	47.	51.	53.	55.	53.	59.	63.	87.	77.
51.	43.	43.	47.	49.	53.	55.	55.	55.	61.	65.	69.	79.
53.	45.	45.	49.	51.	55.	57.	57.	57.	63.	65.	71.	61.
55.	47.	47.	51.	53.	57.	59.	59.	59.	65.	67.	73.	83.
57.	47.	49.	49.	55.	59.	51.	61.	61.	67.	69.	75.	65.
59.	47.	51.	51.	57.	61.	63.	63.	63.	69.	71.	77.	87.
61.	51.	53.	53.	59.	63.	65.	65.	65.	71.	71.	99.	69.
63.	53.	55.	55.	61.	65.	67.	67.	67.	73.	73.	101.	91.
65.	53.	57.	57.	53.	67.	69.	69.	69.	75.	75.	103.	93.
67.	57.	59.	59.	65.	69.	71.	71.	71.	77.	77.	105.	75.
69.	59.	61.	61.	67.	71.	73.	73.	73.	79.	79.	107.	97.
71.	61.	63.	63.	69.	73.	75.	75.	75.	81.	81.	109.	79.
73.	63.	65.	65.	71.	75.	77.	77.	77.	83.	83.	111.	101.
75.	65.	67.	67.	73.	77.	79.	79.	79.	85.	85.	113.	103.
77.	67.	69.	69.	75.	79.	81.	81.	81.	87.	87.	115.	105.
79.	69.	71.	71.	77.	81.	83.	83.	83.	89.	89.	117.	105.
81.	71.	73.	73.	79.	83.	85.	85.	85.	91.	91.	119.	107.
83.	73.	73.	75.	81.	85.	87.	87.	87.	93.	93.	121.	109.
85.	75.	75.	77.	81.	85.	87.	89.	89.	89.	95.	123.	111.
87.	77.	77.	79.	83.	87.	89.	91.	91.	91.	97.	125.	113.
89.	79.	79.	81.	85.	87.	91.	93.	93.	93.	99.	127.	115.
91.	81.	81.	83.	87.	89.	93.	95.	95.	95.	101.	129.	117.
93.	83.	83.	85.	89.	91.	95.	97.	97.	97.	103.	131.	119.
95.	85.	85.	87.	91.	93.	95.	99.	99.	99.	105.	133.	121.
97.	87.	87.	89.	93.	95.	97.	99.	101.	101.	107.	135.	123.
99.	69.	69.	91.	95.	97.	97.	101.	103.	103.	109.	137.	125.
101.	91.	91.	93.	97.	99.	99.	103.	105.	105.	111.	139.	127.
103.	93.	93.	95.	99.	101.	101.	105.	107.	107.	113.	141.	129.
105.	95.	95.	97.	101.	103.	103.	107.	107.	109.	115.	143.	131.
107.	97.	97.	99.	103.	105.	105.	109.	109.	111.	117.	145.	133.
109.	99.	99.	101.	105.	105.	107.	111.	111.	111.	119.	147.	135.
111.	101.	101.	103.	107.	107.	109.	111.	113.	113.	121.	149.	137.
113.	103.	103.	105.	109.	109.	111.	113.	115.	115.	123.	151.	139.
115.	105.	105.	107.	111.	111.	113.	113.	117.	117.	125.	153.	141.
117.	107.	107.	109.	113.	113.	115.	115.	119.	117.	127.	153.	143.
119.	109.	109.	111.	111.	115.	117.	117.	121.	119.	129.	153.	145.
121.	111.	111.	111.	113.	113.	119.	119.	121.	119.	131.	153.	147.
123.	113.	113.	113.	115.	115.	121.	121.	123.	121.	133.	153.	149.
125.	115.	115.	115.	117.	117.	121.	123.	123.	123.	135.	153.	151.



---

127.	117.	117.	117.	119.	119.	123.	125.	125.	125.	137.	153.	153.
129.	119.	119.	119.	121.	121.	125.	127.	127.	127.	139.	153.	153.
131.	121.	121.	121.	123.	123.	127.	129.	129.	129.	141.	153.	153.
133.	123.	123.	123.	125.	125.	127.	129.	129.	129.	143.	153.	153.
135.	125.	125.	125.	127.	127.	127.	131.	131.	131.	145.	153.	153.
137.	127.	127.	127.	129.	129.	129.	133.	133.	133.	147.	153.	153.
139.	129.	129.	129.	129.	129.	129.	135.	135.	135.	149.	153.	153.
141.	131.	131.	131.	131.	131.	131.	137.	137.	137.	151.	153.	153.
143.	129.	129.	129.	129.	129.	133.	139.	139.	139.	153.	153.	153.
145.	129.	129.	129.	131.	131.	135.	141.	141.	141.	151.	153.	153.
147.	129.	131.	131.	133.	131.	137.	143.	143.	143.	153.	153.	153.
149.	131.	131.	133.	135.	135.	139.	141.	145.	145.	153.	153.	153.
151.	133.	133.	135.	137.	137.	141.	143.	147.	147.	153.	153.	153.
153.	135.	135.	137.	139.	139.	143.	145.	149.	149.	153.	153.	153.

---





Julio

Límites de caudal anterior	0.001	1.07	1.892	11.421	14.444	17.439	22.483	28.019	34.577	42.514	52.754	65.129
	3.5370	7.1740	10.133	12.898	16.113	19.559	24.762	31.513	39.128	53.552	81.577	

Inicial		Meta de almacenamiento al final del mes										
35.	35.	35.	35.	35.	37.	39.	43.	47.	51.	57.	61.	67.
37.	38.	38.	38.	38.	37.	41.	47.	49.	53.	51.	63.	67.
39.	38.	38.	38.	37.	39.	43.	49.	51.	57.	63.	65.	67.
41.	38.	38.	38.	39.	41.	45.	49.	51.	59.	65.	65.	69.
43.	38.	38.	37.	41.	45.	47.	49.	53.	61.	67.	67.	61.
45.	38.	38.	39.	45.	45.	45.	49.	51.	55.	63.	69.	65.
47.	38.	37.	41.	45.	47.	51.	53.	57.	65.	71.	71.	65.
49.	37.	39.	45.	47.	49.	53.	55.	59.	67.	73.	73.	67.
51.	39.	41.	45.	49.	51.	55.	57.	61.	69.	73.	75.	69.
53.	41.	43.	47.	51.	53.	57.	59.	63.	71.	73.	77.	71.
55.	43.	45.	49.	53.	55.	59.	61.	65.	73.	75.	77.	73.
57.	45.	47.	51.	55.	55.	59.	63.	67.	73.	75.	79.	73.
59.	47.	49.	53.	57.	57.	59.	65.	67.	75.	77.	81.	77.
61.	49.	51.	55.	57.	59.	61.	67.	71.	75.	79.	81.	79.
63.	51.	53.	57.	59.	61.	63.	67.	73.	75.	81.	81.	81.
65.	53.	55.	59.	61.	63.	65.	71.	75.	77.	83.	83.	85.
67.	55.	57.	61.	63.	65.	67.	73.	77.	79.	83.	85.	85.
69.	57.	59.	63.	65.	67.	69.	75.	77.	81.	85.	87.	87.
71.	59.	61.	65.	67.	69.	71.	77.	79.	83.	83.	87.	89.
73.	61.	63.	67.	69.	71.	73.	77.	79.	83.	85.	91.	91.
75.	63.	65.	69.	71.	73.	75.	79.	81.	87.	87.	93.	93.
77.	65.	67.	69.	73.	75.	77.	81.	83.	89.	87.	95.	95.
79.	67.	69.	71.	75.	77.	79.	83.	85.	91.	89.	97.	97.
81.	69.	71.	73.	77.	79.	81.	85.	87.	91.	91.	99.	99.
83.	71.	73.	73.	77.	81.	83.	87.	89.	93.	91.	101.	101.
85.	73.	73.	75.	79.	83.	85.	89.	91.	95.	91.	103.	103.
87.	75.	75.	77.	81.	85.	87.	91.	91.	97.	91.	105.	105.
89.	77.	77.	79.	83.	87.	89.	93.	93.	97.	91.	107.	107.
91.	79.	79.	81.	85.	87.	91.	93.	95.	97.	91.	109.	109.
93.	81.	81.	83.	87.	89.	91.	93.	97.	99.	93.	111.	111.
95.	83.	83.	85.	89.	91.	93.	95.	99.	101.	95.	109.	113.
97.	85.	85.	87.	91.	93.	95.	97.	99.	101.	97.	111.	115.
99.	87.	87.	89.	93.	95.	97.	99.	99.	103.	105.	109.	117.
101.	89.	89.	91.	95.	97.	99.	101.	105.	107.	101.	111.	117.
103.	91.	91.	93.	97.	97.	101.	103.	107.	107.	101.	113.	121.
105.	93.	93.	95.	99.	99.	103.	105.	109.	109.	103.	115.	123.
107.	95.	95.	97.	101.	101.	105.	105.	109.	111.	105.	115.	125.
109.	97.	97.	99.	103.	103.	107.	107.	109.	113.	107.	117.	127.
111.	99.	99.	101.	105.	105.	109.	109.	111.	115.	109.	119.	125.
113.	101.	101.	103.	107.	107.	109.	111.	113.	117.	111.	121.	127.
115.	103.	103.	103.	109.	109.	111.	113.	115.	117.	113.	123.	129.
117.	105.	105.	105.	111.	111.	113.	113.	117.	117.	115.	125.	131.
119.	107.	107.	107.	113.	113.	115.	115.	117.	117.	117.	121.	129.
121.	109.	109.	109.	115.	115.	115.	115.	117.	117.	117.	121.	133.
123.	111.	111.	111.	117.	117.	117.	117.	117.	117.	117.	121.	133.
125.	113.	113.	113.	117.	117.	117.	117.	117.	117.	117.	121.	135.



127.	115.	115.	115.	117.	117.	117.	117.	117.	117.	117.	123.	137.
129.	117.	117.	117.	117.	117.	117.	117.	117.	119.	119.	125.	139.
131.	119.	119.	119.	119.	117.	117.	117.	117.	121.	121.	127.	141.
133.	117.	121.	121.	121.	119.	117.	119.	119.	121.	123.	129.	141.
135.	119.	123.	123.	123.	117.	117.	117.	117.	121.	125.	131.	143.
137.	119.	125.	125.	125.	119.	117.	117.	117.	125.	127.	133.	145.
139.	123.	127.	127.	127.	117.	117.	117.	117.	127.	129.	133.	147.
141.	125.	129.	129.	129.	117.	117.	117.	119.	129.	131.	133.	149.
143.	127.	127.	131.	129.	117.	117.	117.	117.	131.	133.	135.	151.
145.	127.	129.	133.	127.	119.	117.	119.	119.	133.	135.	137.	153.
147.	127.	129.	135.	129.	117.	117.	121.	121.	133.	137.	137.	153.
149.	129.	131.	137.	131.	117.	117.	123.	123.	133.	139.	139.	153.
151.	129.	135.	139.	117.	117.	119.	125.	125.	133.	141.	141.	153.
153.	131.	137.	141.	117.	117.	119.	127.	127.	137.	143.	143.	153.



Agosto

Límites de caudal anterior	5.785	7.915	9.874	11.845	14.233	16.714	19.448	22.400	26.899	32.535	37.482	55.574
	7.1880	8.5270	10.539	13.034	15.505	18.246	20.569	24.613	29.083	36.335	43.221	

Inicial		Meta de almacenamiento al final del mes										
35.	37.	43.	45.	49.	51.	57.	61.	61.	67.	75.	75.	75.
37.	37.	43.	45.	51.	53.	59.	63.	61.	69.	77.	77.	75.
39.	39.	47.	47.	53.	55.	59.	65.	63.	71.	79.	79.	75.
41.	41.	49.	49.	55.	57.	61.	67.	65.	73.	81.	101.	75.
43.	43.	51.	51.	57.	59.	63.	67.	67.	75.	83.	101.	75.
45.	45.	53.	53.	59.	61.	65.	71.	69.	77.	85.	101.	77.
47.	47.	55.	55.	61.	63.	67.	73.	71.	79.	87.	101.	79.
49.	49.	57.	57.	63.	65.	69.	75.	73.	81.	89.	101.	101.
51.	51.	59.	59.	65.	67.	71.	75.	75.	83.	91.	103.	101.
53.	53.	61.	61.	67.	69.	73.	77.	77.	85.	93.	105.	103.
55.	55.	63.	63.	69.	71.	75.	79.	79.	87.	95.	107.	105.
57.	57.	65.	65.	71.	73.	77.	81.	81.	89.	97.	107.	107.
59.	59.	67.	67.	73.	75.	79.	83.	83.	91.	99.	109.	109.
61.	61.	69.	69.	75.	77.	81.	85.	85.	93.	101.	111.	111.
63.	63.	71.	71.	77.	79.	83.	87.	87.	95.	103.	113.	111.
65.	65.	73.	73.	79.	81.	85.	89.	89.	97.	105.	115.	115.
67.	67.	75.	75.	81.	83.	87.	91.	91.	99.	107.	117.	117.
69.	69.	77.	77.	83.	85.	89.	93.	93.	101.	109.	119.	119.
71.	71.	79.	79.	85.	87.	91.	95.	95.	103.	111.	119.	121.
73.	73.	81.	81.	87.	89.	93.	97.	97.	105.	113.	119.	123.
75.	75.	83.	83.	89.	91.	95.	99.	99.	107.	115.	123.	123.
77.	77.	85.	85.	91.	93.	97.	101.	101.	109.	117.	125.	125.
79.	79.	87.	87.	93.	95.	99.	103.	103.	111.	119.	127.	127.
81.	81.	89.	89.	95.	97.	101.	105.	105.	113.	121.	129.	129.
83.	83.	91.	91.	97.	99.	103.	107.	107.	115.	123.	131.	131.
85.	85.	93.	93.	99.	101.	105.	109.	109.	117.	125.	133.	133.
87.	87.	95.	95.	101.	103.	107.	111.	111.	119.	127.	135.	135.
89.	89.	97.	97.	103.	105.	109.	113.	113.	121.	129.	137.	137.
91.	91.	99.	99.	105.	107.	111.	115.	115.	123.	131.	139.	139.
93.	93.	101.	101.	107.	109.	113.	117.	117.	125.	133.	141.	141.
95.	95.	103.	103.	109.	111.	115.	119.	119.	127.	135.	143.	143.
97.	97.	105.	105.	111.	113.	117.	121.	121.	129.	137.	145.	145.
99.	99.	107.	107.	113.	115.	119.	123.	123.	131.	139.	147.	147.
101.	101.	109.	109.	115.	117.	121.	125.	125.	133.	141.	149.	149.
103.	103.	111.	111.	117.	119.	123.	127.	127.	135.	143.	151.	151.
105.	105.	113.	113.	119.	121.	125.	129.	129.	137.	145.	153.	153.
107.	107.	115.	115.	121.	123.	127.	131.	131.	139.	147.	155.	155.
109.	109.	117.	117.	123.	125.	129.	133.	133.	141.	149.	157.	157.
111.	111.	119.	119.	125.	127.	131.	135.	135.	143.	151.	159.	159.
113.	113.	121.	121.	127.	129.	133.	137.	137.	145.	153.	161.	161.
115.	115.	123.	123.	129.	131.	135.	139.	139.	147.	155.	163.	163.
117.	117.	125.	125.	131.	133.	137.	141.	141.	149.	157.	165.	165.
119.	119.	127.	127.	133.	135.	139.	143.	143.	151.	159.	167.	167.
121.	121.	129.	129.	135.	137.	141.	145.	145.	153.	161.	169.	169.
123.	123.	131.	131.	137.	139.	143.	147.	147.	155.	163.	171.	171.
125.	125.	133.	133.	139.	141.	145.	149.	149.	157.	165.	173.	173.



127.	117.	117.	117.	117.	117.	117.	123.	127.	131.	133.	133.	133.
128.	117.	117.	117.	117.	117.	117.	123.	127.	129.	133.	133.	133.
131.	117.	119.	117.	119.	119.	119.	123.	127.	131.	133.	133.	133.
133.	119.	121.	117.	121.	121.	121.	123.	127.	131.	133.	133.	133.
135.	117.	117.	117.	123.	123.	123.	125.	127.	131.	133.	133.	133.
137.	119.	117.	117.	117.	117.	125.	127.	127.	131.	133.	133.	133.
139.	127.	117.	117.	117.	117.	127.	129.	131.	131.	133.	133.	133.
141.	127.	117.	117.	121.	121.	125.	131.	131.	131.	133.	133.	133.
143.	133.	117.	117.	123.	123.	127.	131.	131.	133.	133.	133.	133.
145.	133.	117.	117.	123.	123.	127.	133.	133.	133.	133.	133.	133.
147.	133.	117.	117.	123.	123.	127.	133.	133.	133.	133.	133.	133.
149.	133.	117.	117.	123.	127.	129.	133.	133.	133.	133.	133.	133.
151.	133.	117.	117.	127.	127.	131.	133.	133.	133.	133.	133.	133.
153.	117.	117.	117.	127.	127.	131.	133.	133.	133.	133.	133.	133.













Octubre

Límites de caudal anterior	1.447	7.331	11.259	13.565	15.606	18.174	21.029	24.876	29.368	37.564	50.860	86.017
	8.6750	10.170	12.308	14.603	16.651	19.401	22.768	27.162	32.440	44.292	58.197	

Inicial

Meta de almacenamieto al final del mes

35.	35.	41.	45.	45.	45.	49.	49.	53.	51.	57.	57.	67.
37.	39.	43.	45.	47.	47.	51.	51.	55.	51.	59.	59.	69.
39.	41.	45.	45.	49.	49.	53.	53.	55.	53.	59.	61.	71.
41.	43.	47.	47.	51.	51.	55.	55.	57.	55.	61.	63.	73.
43.	45.	49.	49.	53.	53.	57.	57.	59.	57.	63.	65.	75.
45.	47.	51.	51.	55.	55.	59.	59.	61.	59.	63.	67.	77.
47.	49.	53.	53.	57.	57.	61.	61.	61.	61.	65.	69.	79.
49.	51.	55.	55.	59.	59.	63.	63.	63.	63.	67.	71.	81.
51.	53.	57.	57.	61.	61.	65.	65.	65.	65.	69.	73.	83.
53.	55.	59.	59.	61.	63.	67.	67.	67.	67.	71.	75.	85.
55.	57.	61.	61.	61.	65.	69.	69.	69.	69.	73.	77.	87.
57.	59.	63.	63.	63.	67.	71.	69.	71.	71.	75.	79.	89.
59.	61.	65.	65.	65.	69.	71.	71.	73.	73.	77.	79.	91.
61.	63.	65.	67.	67.	71.	73.	73.	75.	75.	79.	81.	93.
63.	65.	65.	69.	69.	73.	75.	75.	77.	77.	81.	83.	93.
65.	67.	67.	71.	71.	75.	75.	75.	79.	79.	83.	83.	93.
67.	69.	69.	73.	73.	77.	77.	77.	81.	81.	85.	85.	95.
69.	71.	71.	75.	75.	79.	79.	79.	83.	81.	87.	87.	97.
71.	73.	73.	77.	77.	81.	81.	81.	85.	83.	89.	89.	99.
73.	75.	75.	79.	79.	81.	83.	83.	87.	85.	91.	91.	101.
75.	77.	77.	81.	81.	81.	85.	85.	89.	87.	93.	93.	103.
77.	79.	79.	83.	83.	83.	87.	87.	91.	87.	95.	95.	103.
79.	81.	81.	85.	85.	85.	89.	89.	93.	89.	97.	97.	105.
81.	83.	83.	87.	87.	87.	91.	91.	95.	91.	99.	99.	107.
83.	85.	85.	89.	89.	89.	93.	93.	97.	93.	101.	101.	109.
85.	87.	87.	91.	91.	91.	95.	95.	99.	95.	103.	103.	111.
87.	89.	89.	93.	93.	93.	97.	97.	101.	97.	105.	105.	113.
89.	91.	91.	95.	95.	95.	99.	99.	101.	99.	107.	107.	115.
91.	93.	93.	97.	97.	97.	101.	101.	103.	101.	109.	109.	117.
93.	95.	95.	99.	99.	99.	103.	103.	105.	103.	111.	111.	119.
95.	97.	97.	101.	101.	101.	105.	105.	107.	105.	113.	113.	121.
97.	99.	99.	103.	103.	103.	107.	107.	109.	107.	115.	115.	123.
99.	101.	101.	105.	105.	103.	109.	109.	111.	109.	117.	117.	125.
101.	103.	103.	105.	107.	103.	111.	111.	113.	111.	119.	119.	127.
103.	105.	105.	105.	109.	105.	113.	113.	113.	113.	121.	121.	129.
105.	107.	107.	107.	111.	107.	115.	115.	115.	115.	123.	123.	129.
107.	109.	109.	109.	113.	109.	117.	117.	117.	117.	125.	125.	131.
109.	111.	111.	111.	115.	111.	119.	119.	119.	119.	127.	127.	133.
111.	113.	113.	113.	117.	113.	121.	121.	121.	121.	129.	129.	135.
113.	115.	115.	115.	119.	115.	123.	123.	123.	123.	131.	131.	137.



Noviembre

Límites de caudal anterior	8.440	10.117	11.816	13.156	14.574	16.071	17.709	19.979	22.997	27.103	33.271	47.626
	9.3160	10.584	12.476	13.680	15.333	16.743	18.661	21.423	24.700	30.468	36.716	

Inicial		Meta de almacenamiento al final del mes										
35.	35.	37.	41.	41.	43.	45.	45.	45.	49.	53.	53.	57.
37.	37.	41.	43.	43.	45.	47.	47.	47.	51.	55.	55.	59.
39.	39.	43.	45.	45.	47.	49.	49.	49.	53.	57.	57.	59.
41.	41.	45.	45.	45.	47.	49.	51.	51.	53.	59.	59.	59.
43.	41.	47.	47.	47.	49.	51.	51.	53.	55.	61.	61.	61.
45.	41.	49.	49.	49.	51.	53.	53.	55.	57.	63.	63.	63.
47.	43.	51.	51.	51.	53.	55.	55.	57.	59.	65.	65.	65.
49.	45.	53.	53.	53.	55.	57.	57.	59.	61.	67.	67.	67.
51.	47.	55.	55.	55.	55.	57.	57.	61.	61.	67.	67.	69.
53.	49.	55.	57.	57.	57.	59.	59.	63.	63.	69.	69.	71.
55.	51.	57.	59.	59.	59.	61.	61.	65.	65.	71.	69.	73.
57.	53.	59.	61.	61.	61.	63.	63.	67.	67.	73.	71.	75.
59.	55.	61.	63.	63.	63.	65.	65.	69.	69.	73.	73.	77.
61.	57.	63.	65.	65.	65.	67.	67.	69.	71.	75.	75.	79.
63.	59.	65.	67.	67.	67.	69.	69.	71.	73.	77.	77.	81.
65.	61.	65.	69.	69.	69.	71.	71.	73.	75.	79.	79.	81.
67.	63.	67.	71.	71.	71.	73.	71.	75.	77.	81.	81.	83.
69.	65.	69.	73.	73.	73.	73.	73.	77.	79.	83.	83.	83.
71.	67.	71.	75.	73.	75.	75.	75.	79.	81.	85.	85.	85.
73.	69.	73.	77.	75.	77.	77.	77.	79.	83.	87.	87.	87.
75.	71.	75.	79.	77.	79.	79.	79.	81.	85.	87.	87.	89.
77.	73.	77.	79.	79.	79.	81.	81.	83.	87.	89.	89.	91.
79.	75.	79.	81.	81.	81.	83.	83.	85.	87.	91.	91.	93.
81.	77.	81.	83.	83.	83.	85.	85.	87.	89.	93.	93.	95.
83.	79.	83.	85.	85.	85.	87.	87.	89.	91.	95.	95.	97.
85.	81.	85.	87.	85.	87.	89.	89.	91.	93.	95.	95.	99.
87.	83.	87.	89.	87.	87.	91.	91.	93.	95.	97.	97.	101.
89.	85.	89.	91.	89.	89.	93.	93.	95.	95.	99.	99.	103.
91.	87.	91.	91.	91.	91.	95.	95.	97.	97.	101.	101.	105.
93.	89.	91.	93.	93.	93.	97.	97.	99.	99.	103.	103.	107.
95.	91.	91.	95.	95.	95.	99.	99.	99.	101.	105.	105.	107.
97.	93.	93.	97.	97.	97.	101.	101.	101.	103.	107.	107.	109.
99.	95.	95.	99.	99.	99.	103.	103.	103.	105.	109.	109.	111.
101.	97.	97.	101.	101.	101.	105.	105.	105.	107.	111.	111.	113.
103.	99.	99.	103.	103.	103.	107.	107.	107.	109.	113.	113.	115.
105.	101.	101.	105.	105.	105.	109.	107.	109.	111.	115.	115.	117.
107.	103.	103.	107.	107.	107.	111.	109.	111.	113.	117.	117.	119.
109.	105.	105.	109.	109.	107.	113.	111.	113.	115.	119.	119.	121.
111.	107.	107.	111.	111.	107.	115.	113.	115.	115.	121.	121.	121.
113.	109.	109.	113.	113.	109.	117.	115.	117.	117.	123.	123.	123.
115.	111.	111.	115.	115.	111.	119.	117.	119.	119.	125.	125.	125.
117.	113.	113.	117.	117.	113.	121.	119.	121.	121.	127.	127.	127.
119.	115.	115.	119.	119.	115.	123.	121.	123.	123.	129.	129.	129.
121.	117.	117.	121.	121.	117.	125.	123.	125.	125.	131.	131.	131.
123.	119.	119.	123.	123.	119.	127.	125.	127.	127.	131.	133.	133.
125.	121.	121.	125.	125.	121.	129.	127.	129.	129.	133.	135.	135.





127.	115.	115.	115.	123.	123.	127.	129.	135.	135.	137.	141.	153.
127.	117.	117.	117.	125.	125.	129.	131.	137.	137.	139.	143.	153.
131.	119.	119.	119.	127.	127.	131.	133.	139.	139.	139.	145.	153.
137.	121.	121.	121.	129.	129.	133.	135.	141.	141.	141.	147.	153.
135.	123.	123.	123.	129.	131.	135.	137.	141.	143.	143.	149.	153.
137.	125.	125.	125.	131.	133.	137.	139.	141.	145.	145.	151.	153.
139.	127.	127.	127.	133.	135.	139.	139.	141.	145.	147.	153.	153.
141.	129.	129.	129.	135.	137.	141.	141.	143.	145.	149.	153.	153.
143.	131.	131.	131.	137.	139.	143.	143.	145.	145.	151.	153.	153.
145.	133.	133.	133.	139.	141.	145.	145.	147.	147.	151.	153.	153.
147.	135.	135.	135.	141.	143.	147.	147.	149.	149.	151.	153.	153.
149.	137.	137.	137.	143.	145.	149.	149.	151.	151.	151.	153.	153.
151.	139.	139.	139.	145.	147.	151.	151.	151.	153.	151.	153.	153.
153.	141.	141.	141.	147.	149.	153.	153.	153.	153.	151.	153.	153.

---



Diciembre

Límites de caudal anterior	9.423	11.310	12.369	14.762	16.259	17.735	19.635	21.879	24.449	29.050	34.409	46.006
	10.583	11.960	13.677	15.537	17.015	18.908	20.906	23.011	26.161	32.444	36.521	

Inicial	Meta de almacenamiento al final del mes											
33.	37.	37.	37.	43.	43.	45.	47.	49.	51.	49.	43.	75.
37.	37.	37.	39.	43.	45.	47.	47.	51.	53.	51.	45.	77.
39.	39.	39.	41.	43.	47.	47.	49.	53.	53.	53.	45.	79.
41.	37.	41.	43.	43.	47.	49.	51.	55.	55.	55.	45.	81.
43.	39.	43.	45.	45.	47.	51.	53.	55.	57.	57.	47.	83.
45.	41.	45.	47.	47.	47.	53.	55.	55.	59.	59.	47.	85.
47.	43.	47.	49.	49.	49.	55.	57.	57.	61.	61.	49.	87.
49.	45.	47.	49.	51.	51.	57.	59.	59.	63.	63.	71.	89.
51.	47.	47.	51.	53.	53.	59.	61.	61.	65.	65.	73.	91.
53.	49.	49.	53.	55.	55.	59.	61.	63.	65.	67.	75.	93.
55.	51.	51.	55.	57.	57.	59.	63.	65.	65.	69.	77.	95.
57.	51.	53.	57.	59.	59.	59.	65.	67.	67.	71.	79.	97.
59.	53.	55.	59.	59.	61.	61.	67.	69.	69.	73.	81.	99.
61.	55.	57.	59.	61.	63.	63.	69.	71.	71.	75.	83.	101.
63.	55.	59.	59.	63.	65.	65.	71.	73.	73.	77.	85.	103.
65.	55.	61.	61.	65.	67.	67.	73.	75.	75.	79.	87.	105.
67.	57.	63.	63.	67.	69.	69.	75.	75.	77.	79.	87.	107.
69.	59.	63.	65.	69.	71.	71.	77.	77.	79.	81.	89.	109.
71.	61.	65.	67.	71.	71.	73.	79.	79.	81.	83.	91.	111.
73.	63.	67.	69.	73.	73.	75.	81.	81.	83.	85.	93.	113.
75.	65.	69.	71.	75.	75.	77.	83.	83.	85.	87.	95.	115.
77.	67.	71.	73.	77.	77.	79.	85.	85.	85.	89.	95.	117.
79.	69.	73.	75.	79.	79.	81.	87.	87.	87.	91.	95.	119.
81.	71.	73.	75.	81.	81.	83.	89.	89.	89.	93.	97.	121.
83.	73.	73.	77.	81.	83.	85.	91.	91.	91.	95.	99.	123.
85.	75.	75.	79.	83.	85.	87.	93.	93.	93.	97.	101.	125.
87.	77.	77.	81.	83.	87.	89.	95.	95.	95.	99.	103.	127.
89.	77.	79.	83.	85.	89.	91.	97.	97.	97.	101.	105.	129.
91.	79.	81.	83.	87.	91.	91.	99.	99.	99.	103.	107.	131.
93.	81.	83.	85.	89.	93.	93.	101.	101.	101.	105.	109.	133.
95.	83.	85.	85.	91.	93.	95.	103.	103.	103.	107.	111.	135.
97.	85.	87.	87.	93.	97.	97.	103.	105.	105.	109.	113.	137.
99.	87.	89.	89.	95.	99.	99.	103.	107.	107.	111.	115.	139.
101.	89.	91.	91.	97.	101.	101.	103.	109.	109.	113.	117.	141.
103.	91.	91.	93.	99.	103.	103.	105.	111.	111.	115.	119.	143.
105.	93.	93.	95.	101.	105.	105.	107.	113.	113.	117.	121.	145.
107.	95.	95.	97.	103.	107.	107.	109.	115.	115.	119.	123.	145.
109.	97.	97.	99.	105.	109.	109.	111.	117.	117.	121.	125.	147.
111.	99.	99.	101.	107.	111.	111.	113.	119.	119.	123.	127.	149.
113.	101.	101.	103.	109.	113.	113.	115.	121.	121.	125.	127.	151.
115.	103.	103.	105.	111.	115.	115.	117.	123.	123.	127.	129.	153.
117.	105.	105.	107.	113.	117.	117.	119.	125.	125.	127.	131.	153.
119.	107.	107.	109.	115.	119.	119.	121.	127.	127.	129.	133.	153.
121.	109.	109.	109.	117.	119.	121.	123.	129.	129.	131.	135.	153.
123.	111.	111.	111.	119.	119.	123.	125.	131.	131.	133.	137.	153.
125.	113.	113.	113.	121.	121.	125.	127.	133.	133.	135.	139.	153.



127.	123.	125.	127.	127.	123.	131.	129.	131.	131.	135.	137.	137.
129.	125.	125.	129.	129.	125.	133.	131.	135.	133.	137.	137.	139.
131.	127.	127.	131.	131.	127.	135.	131.	135.	135.	139.	141.	141.
133.	129.	129.	133.	133.	129.	137.	133.	137.	137.	141.	143.	143.
135.	131.	131.	135.	135.	131.	139.	135.	139.	139.	141.	145.	145.
137.	133.	133.	137.	135.	133.	141.	137.	141.	141.	143.	147.	147.

---









```

*****
*
*      Program MODSIMX  River Basin Simulation Package
*      Colorado State University  CSU
*      Version: V2.51  IBM/PC-XT  February 13, 1986
*
*****
  
```

VALDESIA TEST, WEEKLY BASIS, 8 IRRIGATION SECTORS, STARTED 24/10/69

```

Reservoir No. 1  VALDESIA  Simulation Quarter 1  Calendar Quarter 40
Maximum Capacity  153000  Minimum Operating Pool Capacity  75000
  
```

Week	***** Storage *****			***** Losses *****			
	Initial	Ending	Target	Net			
				Spills	Evap. Rate	Evap. Loss	Seepage
1	73000	75000	96000	0	-.047	-329	0
2	75000	99000	99000	0	-.047	-333	0
3	99000	102000	102000	0	-.047	-336	0
4	102000	104000	104000	0	.023	166	0
5	104000	105000	105000	0	.023	167	0
6	105000	106000	106000	0	.023	168	0
7	106000	107000	107000	0	.023	168	0
8	107000	107000	107000	0	.051	374	0
9	107000	107000	107000	0	.080	587	0
10	107000	107000	107000	0	.080	587	0
11	107000	107000	107000	0	.080	587	0
12	107000	107000	107000	0	.080	587	0

Week	***** Inflow *****			***** Outflow *****		
	Unreg. Inflow	Upstream Releases	Surface Pumped in	Ground-Water	Downstream Release	Surface Pumped Out
1	151200	0	0	0	148529	0
2	151200	0	0	0	146533	0
3	151200	0	0	0	143536	0
4	151200	0	0	0	145034	0
5	151200	0	0	0	150033	0
6	151200	0	0	0	13952	0
7	151200	0	0	0	150032	0
8	133000	0	0	0	132626	0
9	119200	0	0	0	119213	0
10	119300	0	0	0	119213	0
11	119300	0	0	0	119213	0
12	119600	0	0	0	11393	0



*** Reservoir ***			***** Hydropower *****			Surface
Week	Remained	Shortage	Avg. Head	Avg. Power kW	Energy kWh	Area
1	0	0	72.13	46257692	2214924	7024
2	0	0	72.58	46552712	2222446	7027
3	0	0	73.03	47006936	2250347	7171
4	0	0	73.44	47330156	2266599	7225
5	0	0	73.67	47511812	2278591	7275
6	0	0	73.82	47669515	2288476	7299
7	0	0	73.97	47747030	2297451	7324
8	0	0	74.06	47819097	2304954	7329
9	0	0	74.07	47826906	2301340	7341
10	0	0	74.07	47826506	2301340	7341
11	0	0	74.07	47826906	2301340	7341
12	0	0	74.07	34401655	1720453	7341

Reservoir No. 2 LAS BARI Simulation Quarter 1 Calendar Quarter 40  
 Maximum Capacity 3000 Minimum Operating Pool Capacity 240

***** Storage *****				***** Losses *****			
Week	Initial	Ending	Target	Net			
				Spills	Evap. Rate	Evap. Loss	Seepage
1	3000	3000	3000	0	-.047	-42	0
2	3000	3000	3000	0	-.047	-42	0
3	3000	3000	3000	0	-.047	-42	0
4	3000	3000	3000	0	.023	21	0
5	3000	3000	3000	0	.023	21	0
6	3000	3000	3000	0	.023	21	0
7	3000	3000	3000	0	.023	21	0
8	3000	3000	3000	0	.051	46	0
9	3000	3000	3000	0	.080	73	0
10	3000	3000	3000	0	.080	73	0
11	3000	3000	3000	0	.080	73	0
12	3000	3000	3000	0	.030	73	0



***** Inflow *****				***** Outflow *****		
Week	Unreg. Inflow	Upstream Releases	Surface Pumped in	Ground-Water	Downstream Release	Surface Pumped Out
1	0	143529	0	0	142316	5755
2	0	146533	0	0	143037	5539
3	0	145536	0	0	145182	3396
4	0	146074	0	0	144278	4735
5	0	150033	0	0	142938	6074
6	0	13952	0	0	7607	5524
7	0	150032	0	0	142244	7757
8	0	132526	0	0	126479	6101
9	0	116213	0	0	112557	4583
10	0	116213	0	0	115225	7315
11	0	116213	0	0	113047	7393
12	0	11393	0	0	6162	5158

*** Demand ***		***** Hydropower *****			Surface	
Week	Required	Shortage	Avg. Head	Avg. Power kW	Energy kW-hr	Area
1	0	0	76.98	0	0	908
2	0	0	76.98	0	0	908
3	0	0	76.98	0	0	908
4	0	0	77.00	0	0	910
5	0	0	77.00	0	0	910
6	0	0	77.00	0	0	910
7	0	0	77.00	0	0	910
8	0	0	77.00	0	0	910
9	0	0	77.00	0	0	910
10	0	0	77.00	0	0	910
11	0	0	77.00	0	0	910
12	0	0	77.00	0	0	910



Demand Node No. 4 SECTOR06 Simulation Quarter 1 Calendar Quarter 40

Week	Demand	Surface Water Contribution	Groundwater Contribution	Shortage (- Implies Excess)
1	605	605	0	0
2	579	579	0	0
3	354	354	0	0
4	492	492	0	0
5	579	579	0	0
6	596	596	0	0
7	743	743	0	0
8	588	588	0	0
9	648	648	0	0
10	346	346	0	0
11	700	700	0	0
12	501	501	0	0

Demand Node No. 5 SECTOR05 Simulation Quarter 1 Calendar Quarter 40

Week	Demand	Surface Water Contribution	Groundwater Contribution	Shortage (- Implies Excess)
1	1633	1633	0	0
2	1564	1564	0	0
3	942	942	0	0
4	1331	1331	0	0
5	1685	1685	0	0
6	1754	1754	0	0
7	2151	2151	0	0
8	1685	1685	0	0
9	1975	1875	0	0
10	1158	1158	0	0
11	2005	2005	0	0
12	1452	1452	0	0





Demand Node No. 6 SECTOR04 Simulation Quarter 1 Calendar Quarter 40

Week	Demand	Surface Water Contribution	Groundwater Contribution	Shortage (- Implies Excess)
1	527	527	0	0
2	501	501	0	0
3	320	320	0	0
4	432	432	0	0
5	588	588	0	0
6	622	622	0	0
7	778	778	0	0
8	605	605	0	0
9	639	639	0	0
10	354	354	0	0
11	691	691	0	0
12	492	492	0	0

Demand Node No. 7 SECTOR03 Simulation Quarter 1 Calendar Quarter 40

Week	Demand	Surface Water Contribution	Groundwater Contribution	Shortage (- Implies Excess)
1	968	968	0	0
2	933	933	0	0
3	570	570	0	0
4	795	795	0	0
5	1132	1132	0	0
6	1123	1123	0	0
7	1391	1391	0	0
8	1063	1063	0	0
9	1216	1216	0	0
10	778	778	0	0
11	1287	1287	0	0
12	933	933	0	0



Demand Node No. 8 SECTOR02 Simulation Quarter 1 Calendar Quarter 40

Week	Demand	Surface water Contribution	Groundwater Contribution	Shortage (- Implies Excess)
1	510	510	0	0
2	492	492	0	0
3	320	320	0	0
4	441	441	0	0
5	553	553	0	0
6	596	596	0	0
7	717	717	0	0
8	570	570	0	0
9	639	639	0	0
10	389	389	0	0
11	683	683	0	0
12	501	501	0	0

Demand Node No. 9 SECTOR01 Simulation Quarter 1 Calendar Quarter 40

Week	Demand	Surface Water Contribution	Groundwater Contribution	Shortage (- Implies Excess)
1	864	864	0	0
2	838	838	0	0
3	518	518	0	0
4	717	717	0	0
5	881	881	0	0
6	959	959	0	0
7	1149	1149	0	0
8	933	933	0	0
9	838	838	0	0
10	467	467	0	0
11	950	950	0	0
12	717	717	0	0

1  
2  
3  
4  
5  
6  
7  
8  
9  
10  
11  
12  
13  
14  
15  
16  
17  
18  
19  
20  
21  
22  
23  
24  
25  
26  
27  
28  
29  
30  
31  
32  
33  
34  
35  
36  
37  
38  
39  
40  
41  
42  
43  
44  
45  
46  
47  
48  
49  
50  
51  
52  
53  
54  
55  
56  
57  
58  
59  
60  
61  
62  
63  
64  
65  
66  
67  
68  
69  
70  
71  
72  
73  
74  
75  
76  
77  
78  
79  
80  
81  
82  
83  
84  
85  
86  
87  
88  
89  
90  
91  
92  
93  
94  
95  
96  
97  
98  
99  
100

Demand Node No. 10 SECTOR08 Simulation Quarter 1 Calendar Quarter 40

Week	Demand	Surface Water Contribution	Groundwater Contribution	Shortage (- Implies Excess)
1	130	130	0	0
2	130	130	0	0
3	78	78	0	0
4	104	104	0	0
5	138	138	0	0
6	130	130	0	0
7	173	173	0	0
8	130	130	0	0
9	130	130	0	0
10	69	69	0	0
11	138	138	0	0
12	104	104	0	0

Demand Node No. 11 SECTOR07 Simulation Quarter 1 Calendar Quarter 40

Week	Demand	Surface Water Contribution	Groundwater Contribution	Shortage (- Implies Excess)
1	518	518	0	0
2	501	501	0	0
3	294	294	0	0
4	423	423	0	0
5	518	518	0	0
6	544	544	0	0
7	665	665	0	0
8	527	527	0	0
9	596	596	0	0
10	354	354	0	0
11	639	639	0	0
12	458	458	0	0

一、二、三、四、五、六、七、八、九、十、十一、十二、十三、十四、十五、十六、十七、十八、十九、二十、二十一、二十二、二十三、二十四、二十五、二十六、二十七、二十八、二十九、三十、三十一、三十二、三十三、三十四、三十五、三十六、三十七、三十八、三十九、四十、四十一、四十二、四十三、四十四、四十五、四十六、四十七、四十八、四十九、五十、五十一、五十二、五十三、五十四、五十五、五十六、五十七、五十八、五十九、六十、六十一、六十二、六十三、六十四、六十五、六十六、六十七、六十八、六十九、七十、七十一、七十二、七十三、七十四、七十五、七十六、七十七、七十八、七十九、八十、八十一、八十二、八十三、八十四、八十五、八十六、八十七、八十八、八十九、九十、九十一、九十二、九十三、九十四、九十五、九十六、九十七、九十八、九十九、一百

Demand Node No. 12 ECOLOGIC Simulation Quarter 1 Calendar Quarter 40

Week	Demand	Surface Water Contribution	Groundwater Contribution	Shortage (+ Implies Excess)
1	4000000	142816	0	3857184
2	4000000	143037	0	3855963
3	4000000	145182	0	3854818
4	4000000	144278	0	3855722
5	4000000	143938	0	3856062
6	4000000	7607	0	3992393
7	4000000	142244	0	3857756
8	4000000	126479	0	3973521
9	4000000	112557	0	3887443
10	4000000	115225	0	3884775
11	4000000	112047	0	3887553
12	4000000	6162	0	3993838

## Voluzetric Flows in Links

Link	Wek 1	Wek 2	Wek 3	Wek 4	Wek 5	Wek 6
1	143529	148533	146536	149034	150033	13952
Loss	0.	0.	0.	0.	0.	0.

	Wek 7	Wek 8	Wek 9	Wek 10	Wek 11	Wek 12
	150032	132626	119213	119213	119213	11393
Loss	0.	0.	0.	0.	0.	0.

Link	Wek 1	Wek 2	Wek 3	Wek 4	Wek 5	Wek 6
2	142816	143037	145182	144278	143938	7607
Loss	0.	0.	0.	0.	0.	0.

	Wek 7	Wek 8	Wek 9	Wek 10	Wek 11	Wek 12
	142244	126479	112557	115225	112047	6162
Loss	0.	0.	0.	0.	0.	0.





Link	Wek 1	Wek 2	Wek 3	Wek 4	Wek 5	Wek 6
3	0	0	0	0	0	0
Loss	0.	0.	0.	0.	0.	0.
	Wek 7	Wek 8	Wek 9	Wek 10	Wek 11	Wek 12
	0	0	0	0	0	0
Loss	0.	0.	0.	0.	0.	0.

Link	Wek 1	Wek 2	Wek 3	Wek 4	Wek 5	Wek 6
4	5755	5538	3396	4735	6074	6324
Loss	0.	0.	0.	0.	0.	0.
	Wek 7	Wek 8	Wek 9	Wek 10	Wek 11	Wek 12
	7767	6101	6583	3915	7093	5158
Loss	0.	0.	0.	0.	0.	0.

Link	Wek 1	Wek 2	Wek 3	Wek 4	Wek 5	Wek 6
5	5107	4907	3024	4208	5418	5650
Loss	0.	0.	0.	0.	0.	0.
	Wek 7	Wek 8	Wek 9	Wek 10	Wek 11	Wek 12
	6929	5444	5957	3492	6316	4596
Loss	0.	0.	0.	0.	0.	0.

Link	Wek 1	Wek 2	Wek 3	Wek 4	Wek 5	Wek 6
6	4502	4328	2670	3716	4839	5054
Loss	0.	0.	0.	0.	0.	0.
	Wek 7	Wek 8	Wek 9	Wek 10	Wek 11	Wek 12
	6186	4856	5209	3146	5616	4095
Loss	0.	0.	0.	0.	0.	0.

1  
2  
3  
4  
5  
6  
7  
8  
9  
10  
11  
12  
13  
14  
15  
16  
17  
18  
19  
20  
21  
22  
23  
24  
25  
26  
27  
28  
29  
30  
31  
32  
33  
34  
35  
36  
37  
38  
39  
40  
41  
42  
43  
44  
45  
46  
47  
48  
49  
50  
51  
52  
53  
54  
55  
56  
57  
58  
59  
60  
61  
62  
63  
64  
65  
66  
67  
68  
69  
70  
71  
72  
73  
74  
75  
76  
77  
78  
79  
80  
81  
82  
83  
84  
85  
86  
87  
88  
89  
90  
91  
92  
93  
94  
95  
96  
97  
98  
99  
100

Link	Wek 1	Wek 2	Wek 3	Wek 4	Wek 5	Wek 6
7	2669	2764	1728	2785	3154	3300
Loss	0.	0.	0.	0.	0.	0.
	Wek 7	Wek 8	Wek 9	Wek 10	Wek 11	Wek 12
	4035	3171	3334	1968	3611	2643
Loss	0.	0.	0.	0.	0.	0.

Link	Wek 1	Wek 2	Wek 3	Wek 4	Wek 5	Wek 6
8	2342	2263	1408	1953	2566	2678
Loss	0.	0.	0.	0.	0.	0.
	Wek 7	Wek 8	Wek 9	Wek 10	Wek 11	Wek 12
	3257	2566	2695	1634	2920	2151
Loss	0.	0.	0.	0.	0.	0.

Link	Wek 1	Wek 2	Wek 3	Wek 4	Wek 5	Wek 6
9	1374	1330	838	1158	1434	1555
Loss	0.	0.	0.	0.	0.	0.
	Wek 7	Wek 8	Wek 9	Wek 10	Wek 11	Wek 12
	1966	1503	1477	856	1633	1218
Loss	0.	0.	0.	0.	0.	0.

Link	Wek 1	Wek 2	Wek 3	Wek 4	Wek 5	Wek 6
10	664	838	518	717	661	959
Loss	0.	0.	0.	0.	0.	0.
	Wek 7	Wek 8	Wek 9	Wek 10	Wek 11	Wek 12
	1149	933	836	467	950	717
Loss	0.	0.	0.	0.	0.	0.



100

100

100






Groundwater to Node

Node	Week											
	1	2	3	4	5	6	7	8	9	10	11	12
1	0	0	0	0	0	0	0	0	0	0	0	0
2	0	0	0	0	0	0	0	0	0	0	0	0
3	0	0	0	0	0	0	0	0	0	0	0	0
4	0	0	0	0	0	0	0	0	0	0	0	0
5	0	0	0	0	0	0	0	0	0	0	0	0
6	0	0	0	0	0	0	0	0	0	0	0	0
7	0	0	0	0	0	0	0	0	0	0	0	0
8	0	0	0	0	0	0	0	0	0	0	0	0
9	0	0	0	0	0	0	0	0	0	0	0	0
10	0	0	0	0	0	0	0	0	0	0	0	0
11	0	0	0	0	0	0	0	0	0	0	0	0
12	0	0	0	0	0	0	0	0	0	0	0	0

Target & End-of-Period Storage Levels for VALGESIA RES. (Node 1), Quarter 40







## Total Loss from System (Export from Spill)

<u>Node</u>	<u>Loss</u>
2	0
1	0
	<hr/>
Total	0

## Total Shortage to Demand

<u>Node</u>	<u>Shortage</u>
4	0
5	0
6	0
7	0
8	0
9	0
10	0
11	0
12	46658428
	<hr/>
Total	46658428

## Average Quarterly KW Output

<u>Node</u>	<u>KW</u>
1	550821233
2	0
	<hr/>
Total	550821233



```

*****
*
*      Program  MODSIMV  River Basin Simulation Package
*      Colorado State University  csu
*      Version:  1.51  IBMPC-XT  February 13, 1986
*
*****
    
```

VALDESIA TEST, WEEKLY BASIS, 3 IRRIGATION SECTORS, STARTED 04/10/09

Reservoir No. 1 VALDESIA Simulation Quarter 1 Calendar Quarter 80  
 Maximum Capacity 153000 Minimum Operating Pool Capacity 35000

***** Storage *****				***** Losses *****			
Week	Initial	Ending	Target	Spills	Evap. Rate	Evap. Loss	Seepage
1	75000	75000	75000	0	-.047	-329	0
2	75000	79000	79000	0	-.047	-333	0
3	79000	102000	102000	0	-.047	-375	0
4	102000	104000	104000	0	.023	100	0
5	104000	105000	105000	0	.023	107	0
6	105000	105000	105000	0	.023	116	0
7	105000	107000	107000	0	.023	109	0
8	107000	107000	107000	0	.051	274	0
9	107000	107000	107000	0	.120	597	0
10	107000	107000	107000	0	.090	457	0
11	107000	107000	107000	0	.090	537	0
12	107000	107000	107000	0	.020	97	0

***** Inflow *****				***** Outflow *****		
Week	Unreg. Inflow	Upstream Releases	Surface Pumped in	Ground-Water	Downstream Release	Surface Pumped Out
1	151200	0	0	0	145529	0
2	151200	0	0	0	145533	0
3	151200	0	0	0	145536	0
4	151200	0	0	0	147034	0
5	151200	0	0	0	150033	0
6	151200	0	0	0	13952	0
7	151200	0	0	0	150032	0
8	133000	0	0	0	132626	0
9	119500	0	0	0	119213	0
10	119500	0	0	0	119213	0
11	119500	0	0	0	119213	0
12	119500	0	0	0	11797	0



*** Demand ***			***** Hydropower *****			Surface
Week	Required	Shortage	Avg. Head	Avg. Power kW	Energy MWHR	Area
1	0	0	72.13	46297692	2777761	7024
2	0	0	72.58	46652912	2799175	7057
3	0	0	73.03	47006936	2820416	7171
4	0	0	73.44	47330186	2837811	7238
5	0	0	73.67	47511812	2850709	7275
6	0	0	73.82	47635596	2108133	7299
7	0	0	73.97	47749030	2864742	7324
8	0	0	74.06	47819087	2869145	7336
9	0	0	74.07	47826906	2869608	7341
10	0	0	74.07	47826906	2869608	7341
11	0	0	74.07	47826906	2869608	7341
12	0	0	74.67	26891258	1913478	7341


Reservoir No. 2 LAG BARI Simulation Quarter 1 Calendar Quarter 40  
 Maximum Capacity 3000 Minimum Operating Pool Capacity 240

***** Storage *****				***** Losses *****			
Week	Initial	Ending	Target	Net			
				Spills	Evap. Rate	Evap. Loss	Seepage
1	3000	3000	3000	0	-.047	-42	0
2	3000	3000	3000	0	-.047	-42	0
3	3000	3000	3000	0	-.047	-42	0
4	3000	3000	3000	0	.023	21	0
5	3000	3000	3000	0	.023	21	0
6	3000	3000	3000	0	.023	21	0
7	3000	3000	3000	0	.023	21	0
8	3000	3000	3000	0	.051	46	0
9	3000	3000	3000	0	.080	73	0
10	3000	3000	3000	0	.080	73	0
11	3000	3000	3000	0	.080	73	0
12	3000	3000	3000	0	.080	73	0



***** Inflow *****					***** Outflow *****	
Week	Unreg. Inflow	Upstream Releases	Surface Pumped In	Ground-Water	Downstream Release	Surface Pumped Out
1	0	145527	0	0	142315	5755
2	0	145533	0	0	142037	5538
3	0	145535	0	0	145192	7376
4	0	145034	0	0	144279	4735
5	0	150033	0	0	143705	5974
6	0	13952	0	0	7807	5324
7	0	150032	0	0	142244	7767
8	0	152626	0	0	129479	5101
9	0	119213	0	0	112557	5583
10	0	119213	0	0	115225	3915
11	0	119213	0	0	112047	7073
12	0	11393	0	0	6162	5158

**** Demand ****		***** Hydropower *****			Surface	
Week	Required	Shortage	Avg. Head	Avg. Power MW	Energy MWh	Area
1	0	0	76.98	0	0	909
2	0	0	76.98	0	0	909
3	0	0	76.98	0	0	909
4	0	0	77.00	0	0	910
5	0	0	77.00	0	0	910
6	0	0	77.00	0	0	910
7	0	0	77.00	0	0	910
8	0	0	77.00	0	0	910
9	0	0	77.00	0	0	910
10	0	0	77.00	0	0	910
11	0	0	77.00	0	0	910
12	0	0	77.00	0	0	910





Demand Node No. 4 SECTOR06 Simulation Quarter 1 Calendar Quarter 40

Week	Demand	Surface Water Contribution	Groundwater Contribution	Shortage (- Implies Excess)
1	605	605	0	0
2	579	579	0	0
3	354	354	0	0
4	492	492	0	0
5	579	579	0	0
6	596	596	0	0
7	743	743	0	0
8	558	558	0	0
9	648	648	0	0
10	346	346	0	0
11	700	700	0	0
12	501	501	0	0

Demand Node No. 5 SECTOR05 Simulation Quarter 1 Calendar Quarter 40

Week	Demand	Surface Water Contribution	Groundwater Contribution	Shortage (- Implies Excess)
1	1633	1633	0	0
2	1564	1564	0	0
3	942	942	0	0
4	1331	1331	0	0
5	1685	1685	0	0
6	1754	1754	0	0
7	2151	2151	0	0
8	1685	1685	0	0
9	1675	1675	0	0
10	1158	1158	0	0
11	2005	2005	0	0
12	1452	1452	0	0




Demand Node No. 6 SECTOR04 Simulation Quarter 1 Calendar Quarter 40

Week	Demand	Surface Water Contribution	Groundwater Contribution	Shortage (- Implies Excess)
1	527	527	0	0
2	501	501	0	0
3	720	720	0	0
4	432	432	0	0
5	558	558	0	0
6	622	622	0	0
7	778	778	0	0
8	605	605	0	0
9	639	639	0	0
10	354	354	0	0
11	691	691	0	0
12	492	492	0	0

Demand Node No. 7 SECTOR03 Simulation Quarter 1 Calendar Quarter 40

Week	Demand	Surface Water Contribution	Groundwater Contribution	Shortage (- Implies Excess)
1	968	968	0	0
2	933	933	0	0
3	570	570	0	0
4	795	795	0	0
5	1132	1132	0	0
6	1123	1123	0	0
7	1391	1391	0	0
8	1063	1063	0	0
9	1218	1218	0	0
10	778	778	0	0
11	1287	1287	0	0
12	933	933	0	0



Demand Node No. 8 SECTCR02 Simulation Quarter 1 Calendar Quarter 40

Week	Demand	Surface Water Contribution	Groundwater Contribution	Shortage (- Implies Excess)
1	510	510	0	0
2	492	492	0	0
3	720	720	0	0
4	441	441	0	0
5	553	553	0	0
6	596	596	0	0
7	717	717	0	0
8	570	570	0	0
9	639	639	0	0
10	399	399	0	0
11	683	683	0	0
12	501	501	0	0

Demand Node No. 9 SECTCR01 Simulation Quarter 1 Calendar Quarter 40

Week	Demand	Surface Water Contribution	Groundwater Contribution	Shortage (- Implies Excess)
1	264	264	0	0
2	938	938	0	0
3	518	518	0	0
4	717	717	0	0
5	981	981	0	0
6	959	959	0	0
7	1149	1149	0	0
8	933	933	0	0
9	838	838	0	0
10	467	467	0	0
11	950	950	0	0
12	717	717	0	0


1  
2  
3  
4  
5  
6  
7  
8  
9  
10  
11  
12  
13  
14  
15  
16  
17  
18  
19  
20  
21  
22  
23  
24  
25  
26  
27  
28  
29  
30  
31  
32  
33  
34  
35  
36  
37  
38  
39  
40  
41  
42  
43  
44  
45  
46  
47  
48  
49  
50  
51  
52  
53  
54  
55  
56  
57  
58  
59  
60  
61  
62  
63  
64  
65  
66  
67  
68  
69  
70  
71  
72  
73  
74  
75  
76  
77  
78  
79  
80  
81  
82  
83  
84  
85  
86  
87  
88  
89  
90  
91  
92  
93  
94  
95  
96  
97  
98  
99  
100

Demand Node No. 10 SECTOR08 Simulation Quarter 1 Calendar Quarter 40

Week	Demand	Surface Water Contribution	Groundwater Contribution	Shortage (- Implies Excess)
1	130	130	0	0
2	130	130	0	0
3	78	78	0	0
4	104	104	0	0
5	138	138	0	0
6	130	130	0	0
7	173	173	0	0
8	130	130	0	0
9	130	130	0	0
10	69	69	0	0
11	138	138	0	0
12	104	104	0	0

Demand Node No. 11 SECTOR07 Simulation Quarter 1 Calendar Quarter 40

Week	Demand	Surface Water Contribution	Groundwater Contribution	Shortage (- Implies Excess)
1	518	518	0	0
2	501	501	0	0
3	294	294	0	0
4	423	423	0	0
5	518	518	0	0
6	544	544	0	0
7	665	665	0	0
8	527	527	0	0
9	596	596	0	0
10	354	354	0	0
11	639	639	0	0
12	458	458	0	0





Demand Node No. 12 ECOLOGIC Simulation Quarter 1 Calendar Quarter 90

Week	Demand	Surface Water Contribution	Groundwater Contribution	Shortage (- Implies Excess)
1	4000000	142816	0	3857184
2	4000000	143037	0	3856963
3	4000000	145182	0	3854818
4	4000000	144278	0	3855722
5	4000000	143938	0	3856062
6	4000000	7607	0	3992393
7	4000000	142244	0	3857756
8	4000000	126479	0	3873521
9	4000000	112557	0	3897443
10	4000000	115225	0	3884775
11	4000000	112047	0	3897953
12	4000000	6162	0	3993838

Valueetric Flows in Links

Link	Wek 1	Wek 2	Wek 3	Wek 4	Wek 5	Wek 6
1	146529	146533	146536	146034	150033	13952
Loss	0.	0.	0.	0.	0.	0.
	Wek 7	Wek 8	Wek 9	Wek 10	Wek 11	Wek 12
	150032	132626	119213	119213	119213	11393
Loss	0.	0.	0.	0.	0.	0.

Link	Wek 1	Wek 2	Wek 3	Wek 4	Wek 5	Wek 6
2	142816	143037	145182	144278	143938	7607
Loss	0.	0.	0.	0.	0.	0.
	Wek 7	Wek 8	Wek 9	Wek 10	Wek 11	Wek 12
	142244	126479	112557	115225	112047	6162
Loss	0.	0.	0.	0.	0.	0.



Link	Wek 1	Wek 2	Wek 3	Wek 4	Wek 5	Wek 6
3	0	0	0	0	0	0
Loss	0.	0.	0.	0.	0.	0.
	Wek 7	Wek 8	Wek 9	Wek 10	Wek 11	Wek 12
	0	0	0	0	0	0
Loss	0.	0.	0.	0.	0.	0.

Link	Wek 1	Wek 2	Wek 3	Wek 4	Wek 5	Wek 6
4	5755	5538	3396	4735	6074	6324
Loss	0.	0.	0.	0.	0.	0.
	Wek 7	Wek 8	Wek 9	Wek 10	Wek 11	Wek 12
	7767	6101	6583	3715	7093	5158
Loss	0.	0.	0.	0.	0.	0.

Link	Wek 1	Wek 2	Wek 3	Wek 4	Wek 5	Wek 6
5	5167	4907	3024	4338	5418	5250
Loss	0.	0.	0.	0.	0.	0.
	Wek 7	Wek 8	Wek 9	Wek 10	Wek 11	Wek 12
	6729	5144	5857	3492	6316	4596
Loss	0.	0.	0.	0.	0.	0.

Link	Wek 1	Wek 2	Wek 3	Wek 4	Wek 5	Wek 6
6	4502	4328	2670	3716	4639	5054
Loss	0.	0.	0.	0.	0.	0.
	Wek 7	Wek 8	Wek 9	Wek 10	Wek 11	Wek 12
	5186	4656	5209	3146	5616	4095
Loss	0.	0.	0.	0.	0.	0.



Link	Wek 1	Wek 2	Wek 3	Wek 4	Wek 5	Wek 6
7	359	3764	1722	3735	3154	3710
Loss	0.	0.	0.	0.	0.	0.

	Wek 7	Wek 8	Wek 9	Wek 10	Wek 11	Wek 12
	3035	3171	3224	3283	3311	3343
Loss	0.	0.	0.	0.	0.	0.

Link	Wek 1	Wek 2	Wek 3	Wek 4	Wek 5	Wek 6
8	2742	2263	1408	1953	2536	2678
Loss	0.	0.	0.	0.	0.	0.

	Wek 7	Wek 8	Wek 9	Wek 10	Wek 11	Wek 12
	3257	2536	2695	1634	2920	2151
Loss	0.	0.	0.	0.	0.	0.

Link	Wek 1	Wek 2	Wek 3	Wek 4	Wek 5	Wek 6
9	1374	1330	938	1103	1434	1355
Loss	0.	0.	0.	0.	0.	0.

	Wek 7	Wek 8	Wek 9	Wek 10	Wek 11	Wek 12
	1866	1503	1477	256	1633	1218
Loss	0.	0.	0.	0.	0.	0.

Link	Wek 1	Wek 2	Wek 3	Wek 4	Wek 5	Wek 6
10	864	838	518	717	681	959
Loss	0.	0.	0.	0.	0.	0.

	Wek 7	Wek 8	Wek 9	Wek 10	Wek 11	Wek 12
	1149	933	838	447	959	717
Loss	0.	0.	0.	0.	0.	0.










Groundwater to use

Node	Week											
	1	2	3	4	5	6	7	8	9	10	11	12
1	0	0	0	0	0	0	0	0	0	0	0	0
2	0	0	0	0	0	0	0	0	0	0	0	0
3	0	0	0	0	0	0	0	0	0	0	0	0
4	0	0	0	0	0	0	0	0	0	0	0	0
5	0	0	0	0	0	0	0	0	0	0	0	0
6	0	0	0	0	0	0	0	0	0	0	0	0
7	0	0	0	0	0	0	0	0	0	0	0	0
8	0	0	0	0	0	0	0	0	0	0	0	0
9	0	0	0	0	0	0	0	0	0	0	0	0
10	0	0	0	0	0	0	0	0	0	0	0	0
11	0	0	0	0	0	0	0	0	0	0	0	0
12	0	0	0	0	0	0	0	0	0	0	0	0

Target & End-of-Period Storage Levels for VALDESIA RES. (Node 1), Quarter 40



Vertical text on the right edge of the page, likely a page number or header, appearing as a series of black rectangular blocks.

## Total Loss from System (Export from Spill)

Node	Loss
2	0
1	0
<hr/>	
Total	0

## Total Shortage to Demand

Node	Shortage
4	0
5	0
6	0
7	0
9	0
9	0
10	0
11	0
12	46658428
<hr/>	
Total	46658428

## Average Quarterly KW Output

Node	KW
1	535876947
2	0
<hr/>	
Total	535876947



